

令和4(2022)年度 和光市埋蔵文化財調査年報

江口やよい

1. はじめに

この年報は、和光市教育委員会が令和4(2022)年度に実施した埋蔵文化財に関わる調査をまとめたものである。今年度、試掘調査を18件、工事立会を11件、計29件の確認調査を実施した。また、4件の発掘調査を実施した。

試掘調査は、重機と人力による掘削作業と、測量・記録撮影を行った。工事立会は、作業状況を確認したのち記録撮影を行った。

調査ごとに、調査地の諸情報と概要、試掘調査については調査範囲を平面図化・断面図化し、また、作業状況等を撮影した写真により報告しまとめた。

2. 表記の仕方

1. 挿図の縮尺は、調査地点位置図は1/2500、確認調査トレンチ配置図・トレンチ柱状図は任意の縮尺である。
2. 調査地点位置図は、和光市役所発行の地形図（平成20年修正）を一部加筆・修正加工して使用した。
3. 遺跡名の前に表記したNo.は、一覧表の番号と一致する。なお、ページ順については、試掘調査を調査日順に掲載した後、工事立会をまとめて紹介した。

資料1 令和4(2022)年度 埋蔵文化財確認調査一覧表

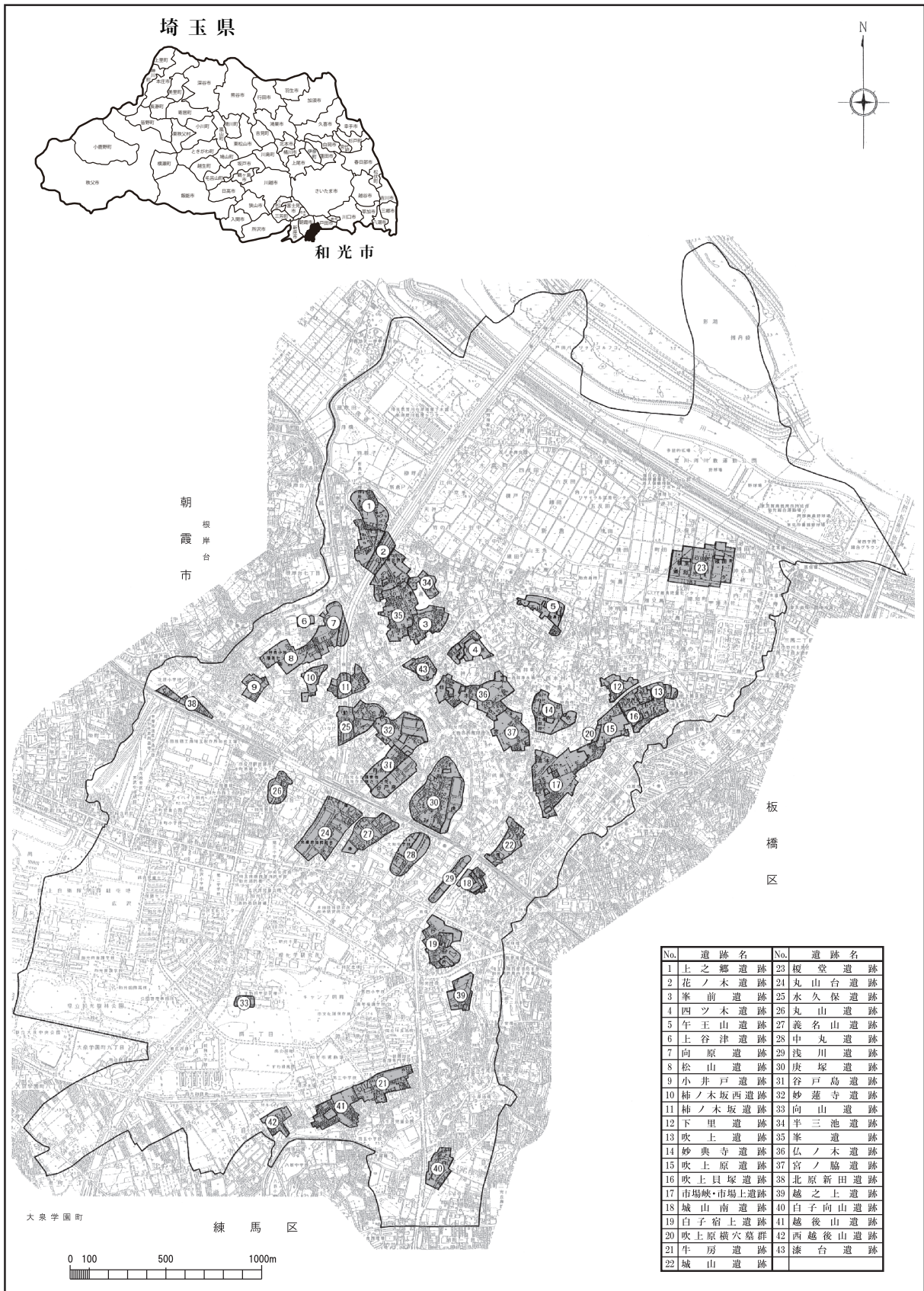
No.	遺跡名(No.)	原因	調査日	調査地	面積(m ²)	調査概要
1	西越後山遺跡 (11-042)	個人住宅建設	R4 4.13	南1丁目2542番4 の一部	129.57	遺構・遺物は 確認されなかった。
2	西越後山遺跡 (11-042)	分譲住宅建設	R4 4.22	南1丁目2543-15 の一部	129.60	遺構・遺物あり。和光市教育委員会による発掘調査。
3	越之上遺跡 (11-039)	公園施設の 撤去工事	R4 5.18	白子2丁目11番地 内	631.30	工事立会。
4	仏ノ木遺跡 (11-036)	宅地造成	R4 5.24	下新倉4丁目 833番1・834番1 835番・836番2	846.56	遺構・遺物あり。和光市教育委員会による発掘調査。
5	仏ノ木遺跡 (11-036)	個人住宅建設	R4 6.10	下新倉3丁目 925番5	103.47	遺構・遺物は 確認されなかった。
6	市場峡・市場上遺跡 (11-017)	分譲住宅建設	R4 6.16	白子3丁目 586-15	85.34	遺構・遺物は 確認されなかった。
7	白子宿上遺跡 (11-019)	ガス管理設工事	R4 6.23 6.24	白子2丁目12	17.82	工事立会。
8	西越後山遺跡 (11-042)	集合住宅建設	R4 7.7	南1丁目2535番3 の一部	499.52	遺構・遺物は 確認されなかった。
9	仏ノ木遺跡 (11-036)	分譲住宅建設	R4 7.12	下新倉3丁目 905番10	132.47	遺構・遺物は 確認されなかった。
10	越後山遺跡 (11-041)	宅地造成 分譲住宅建設	R4 7.21	南1丁目2397番3 2399番24	473.02	遺構・遺物は 確認されなかった。

No.	遺跡名(No.)	原因	調査日	調査地	面積(m ²)	調査概要
11	向原遺跡 (11-007)	ガス管理設工事	R4 7.29	新倉1-29、1-31	30.20	工事立会。
12	下里遺跡 (11-012)	ガス管理設工事	R4 8.1	下新倉4丁目2214-2・-3、2215-9、2255-3、2257-2、2258-2・-3・4	30.00	工事立会。
13	柿ノ木坂遺跡 (11-011)	個人住宅建設	R4 8.23	新倉1-3765-1	196.44	遺構・遺物は確認されなかった。
14	市場峡・市場上遺跡 (11-017)	ガス管理設工事	R4 9.14	白子3-6、3-28	45.96	工事立会。
15	吹上遺跡 (11-013)	電柱移設工事	R4 9.15 11.22	白子3丁目 4434-1	2.00	工事立会。
16	越之上遺跡 (11-039)	その他の開発 (ボーリング)	R4 10.17	白子2丁目 1356-1他	12197.00	工事立会。
17	仏ノ木遺跡 (11-036)	個人住宅建設	R4 10.26	下新倉4-4-66	730.38	遺構・遺物は確認されなかった。
18	吹上遺跡 (11-013)	支線張替工事	R4 10.28	白子3丁目 4397-3地先	2.00	工事立会。
19	白子宿上遺跡 (11-019)	個人住宅建設	R4 11.4	白子2丁目1094番2、1098番2の各一部	188.92	遺構・遺物は確認されなかった。
20	峯遺跡 (11-035)	集合住宅建設	R4 11.21	新倉2丁目 3529-10、 3529-12	98.03	遺構・遺物は確認されなかった。
21	吹上遺跡 (11-013)	倉庫・事務所 建設	R4 11.24	白子3丁目4432-1、 4433-1、4434-2、 4435-1	2476.73	遺構・遺物は確認されなかった。
22	向原遺跡 (11-007)	分譲住宅建設	R4 11.25	新倉1丁目 3847番8	99.89	遺構・遺物は確認されなかった。
23	向原遺跡 (11-007)	ガス管理設工事	R4 12.6	新倉1-29	11.70	工事立会。
24	吹上遺跡 (11-013)	駐車場建設	R4 12.20	白子3丁目 4385-1	704.00	遺構・遺物あり。 盛土保存。
25	花ノ木遺跡 (11-002)	分譲住宅建設	R4 12.23	新倉2丁目 3459番6の一部	109.18	遺構・遺物は確認されなかった。
26	仏ノ木遺跡 (11-036)	電柱移設工事	R5 2.3	下新倉4丁目 833-3、834-1	2.00	工事立会。
27	牛房遺跡 (11-021)	電柱建替工事	R5 2.13	南1丁目 2275-10、 2275-33	4.00	工事立会。
28	花ノ木遺跡 (11-002)	個人住宅建設	R5 2.17	新倉2丁目 21-50	108.36	遺構・遺物あり。和光市教育委員会による発掘調査。
29	越之上遺跡 (11-039)	集合住宅建設	R5 3.14 3.15	白子2丁目11他	11582.00	遺構・遺物あり。和光市教育委員会による発掘調査。

資料2 令和4(2022)年度 埋蔵文化財発掘調査一覧表

No.	遺跡名	原因	調査期間	遺構の概要	遺物の概要	上段:工事面積 下段:発掘調査面積
1	西越後山遺跡 第3次調査	分譲住宅建設前 の記録保存に伴 う発掘調査	R4 4.22	縄文時代早期の 炉穴1基	なし	129.60㎡ 129.60㎡
2	仏ノ木遺跡 第8次調査	宅地造成前 の記録保存に伴 う発掘調査	R4 7.7 ～ 7.21	平安時代(9世紀)の 住居跡1軒、弥生時代 後期～古墳時代の 住居跡2軒	弥生時代土器片 平安時代須恵器	846.56㎡ 48.75㎡
3	午王山遺跡 第16次調査	保存目的の 確認調査	R4 8.2 ～ 9.22	弥生時代環濠と みられる溝1基	弥生時代土器片	— 108.00㎡
4	花ノ木遺跡 第16次調査	個人住宅建設前 の記録保存に伴 う発掘調査	R5 2.21 ～ 3.1	弥生時代の溝1基	縄文時代・弥生時代 土器片	108.36㎡ 108.36㎡

※遺構・遺物の概要は、調査時の見解を速報として記載したものであり、整理作業の過程において変更となる場合がある。



第1図 和光市遺跡分布地図

試掘調査

No. 1 西越後山遺跡

調査目的 個人住宅建設に伴う埋蔵文化財確認調査

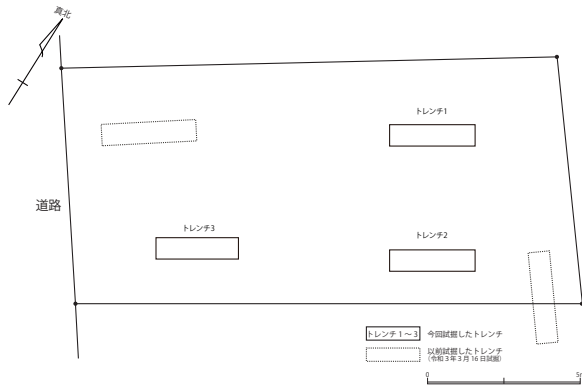
調査地点 南1丁目2542番4の一部

調査日程 令和4年4月13日

調査面積 129.57㎡

調査概要 調査地は、西越後山遺跡(11-042)の北西に位置する。調査は、対象地内に幅約70cm長さ約2m70cm～2m80cmのトレンチを3本設定した(第3図)。調査区全体を70cm～80cm程度まで掘り下げた(第4図)。

調査の結果、本地点では、遺構・遺物包含層及び遺物は認められなかった。



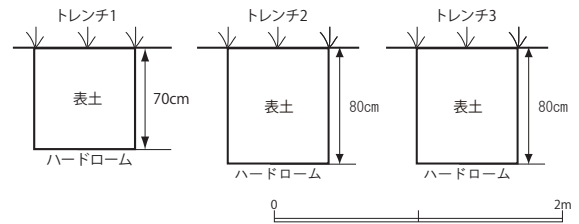
第3図 トレンチ配置図



トレンチ写真1



第2図 調査地点位置図 (S=1/2500)



第4図 トレンチ柱状図



トレンチ写真2

試掘調査

No. 2 西越後山遺跡

調査目的 分譲住宅建設に伴う埋蔵文化財確認調査

調査地点 南1丁目2543-15の一部

調査日程 令和4年4月22日

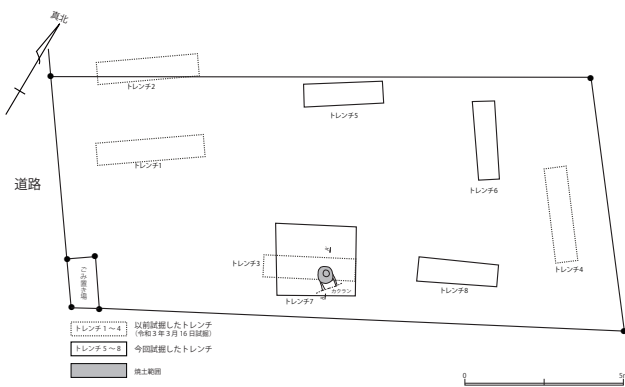
調査面積 約129.60m²

調査概要 調査地は、西越後山遺跡(11-042)の北西に位置する。調査は、対象地内に幅約70cm長さ約2m50cmのトレンチを3本と幅2m20cm長さ2m50cmのトレンチを1本設定した(第6図)。調査区全体を70cm~80cmまで掘り下げた(第7図)。

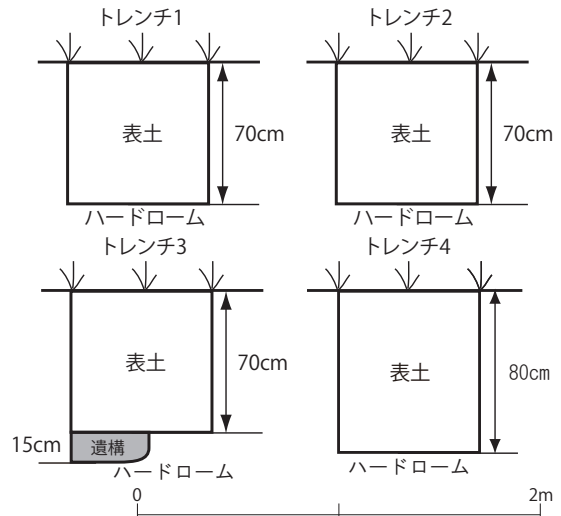
調査の結果、本地点で、遺構・遺物包含層が確認され、即日発掘調査を行うこととなった。



第5図 調査地点位置図 (S=1/2500)



第6図 トレンチ配置図



第7図 トレンチ柱状図



写真1



写真2

試掘調査

No. 4 仏ノ木遺跡

調査目的 宅地造成に伴う埋蔵文化財確認調査

調査地点 下新倉4丁目833番1・834番1
835番・836番2

調査日程 令和4年5月24日

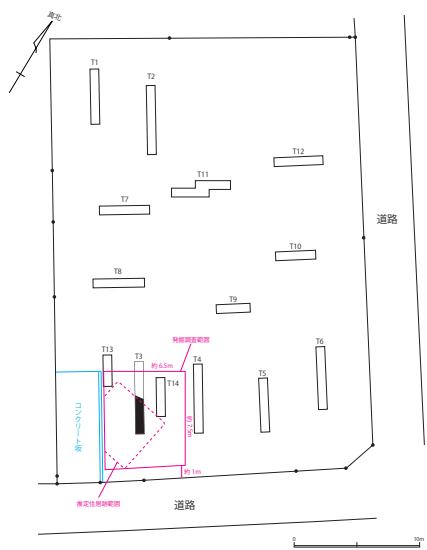
調査面積 846.56㎡

調査概要 調査地は、仏ノ木遺跡(11-036)の東南に位置する。調査は、対象地内に幅約70cm長さ約2m50cm～5m80cmのトレンチを14本設定した(第9図)。調査区全体を80cm～120cmまで掘り下げた(第10図)。

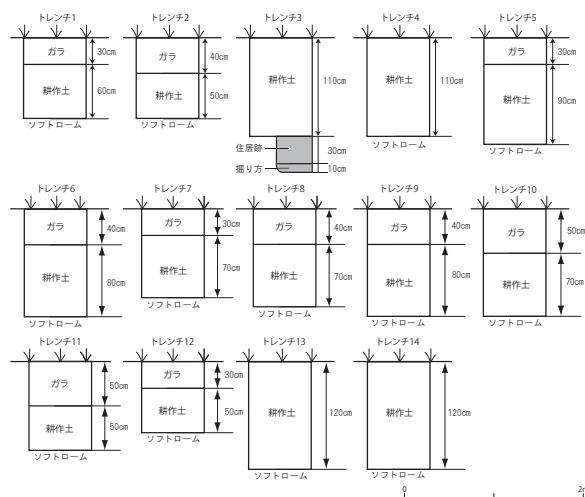
調査の結果、本地点で、遺構・遺物包含層及び遺物が確認され、発掘調査を行うこととなった。



第8図 調査地点位置図 (S=1/2500)



第9図 トレンチ配置図



第10図 トレンチ柱状図



写真1



写真2

試掘調査

No. 5 仏ノ木遺跡

調査目的 個人住宅建設に伴う埋蔵文化財確認調査

調査地点 下新倉3丁目925番5

調査日程 令和4年6月10日

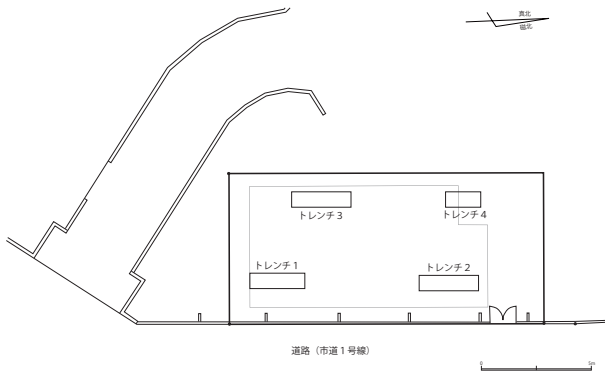
調査面積 103.47m²

調査概要 調査地は、仏ノ木遺跡(11-036)の中央に位置する。調査は、対象地内に幅約70cm長さ約1m60cm～2m70cmのトレンチを4本設定した(第12図)。調査区全体を20cm～100cm程度まで掘り下げた(第13図)。

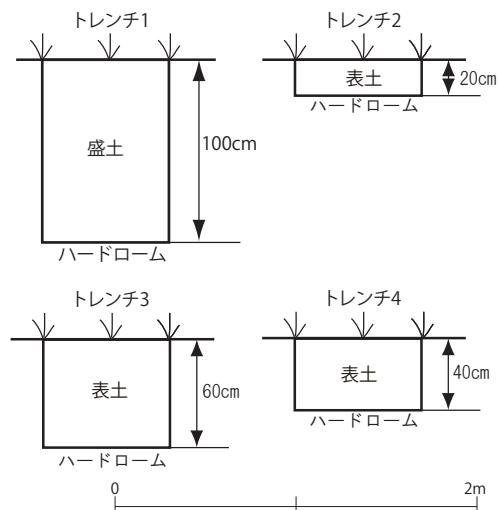
調査の結果、本地点では、遺構・遺物包含層及び遺物は認められなかった。



第11図 調査地点位置図 (S=1/2500)



第12図 トレンチ配置図



第13図 トレンチ柱状図



写真1



写真2

試掘調査

No. 6 市場峡・市場上遺跡

調査目的 分譲住宅建設に伴う埋蔵文化財確認調査

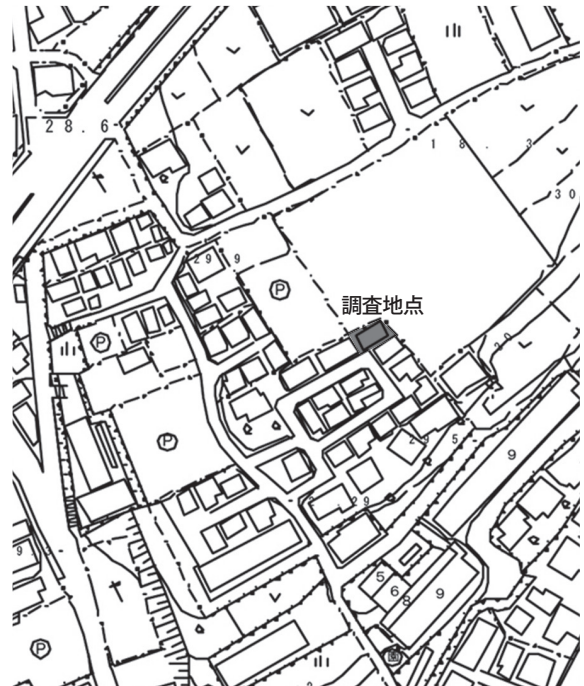
調査地点 白子3丁目 586-15

調査日程 令和4年6月16日

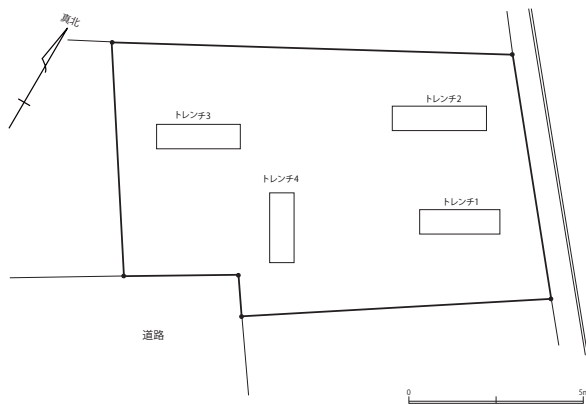
調査面積 85.34㎡

調査概要 調査地は、市場峡・市場上遺跡(11-017)の西寄りに位置する。調査は、対象地内に幅約70cm長さ約2m～2m70cmのトレンチを4本設定した(第15図)。調査区全体を60cm～100cm程度まで掘り下げた(第16図)。

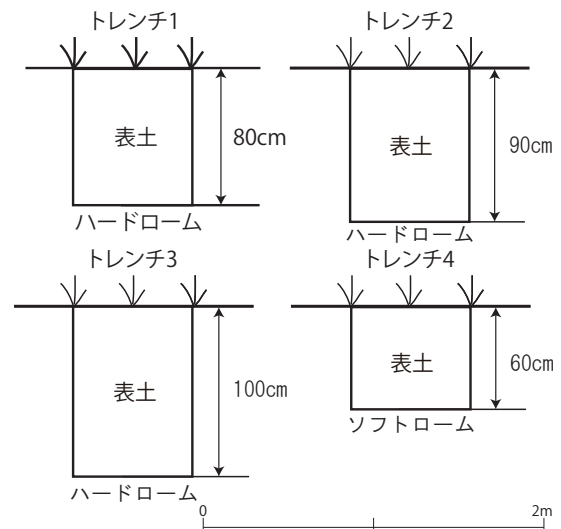
調査の結果、本地点では、遺構・遺物包含層及び遺物は認められなかった。



第14図 調査地点位置図 (S=1/2500)



第15図 トレンチ配置図



第16図 トレンチ柱状図



写真1



写真2

試掘調査

No. 8 西越後山遺跡

調査目的 集合住宅建設に伴う埋蔵文化財確認調査

調査地点 南1丁目2535番3の一部

調査日程 令和4年7月7日

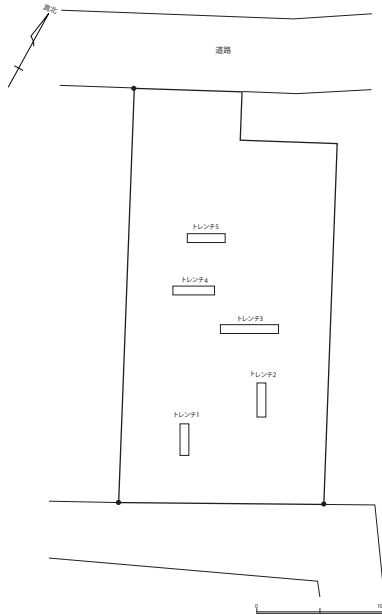
調査面積 499.52㎡

調査概要 調査地は、西越後山遺跡(11-042)の中央に位置する。調査は、対象区内に幅約70cm長さ約2m50cm～4m60cmのトレンチを5本設定した(第18図)。調査区全体を60cm～200cm程度まで掘り下げた(第19図)。

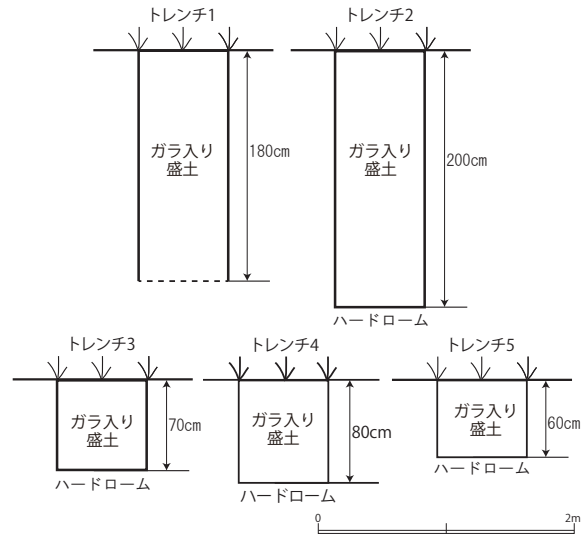
調査の結果、本地点では、遺構・遺物包含層及び遺物は認められなかった。



第17図 調査地点位置図 (S=1/2500)



第18図 トレンチ配置図



第19図 トレンチ柱状図



写真1



写真2

試掘調査

No.9 仏ノ木遺跡

調査目的 分譲住宅建設に伴う埋蔵文化財確認調査

所在地 下新倉3丁目905番10

調査日 令和4年7月12日

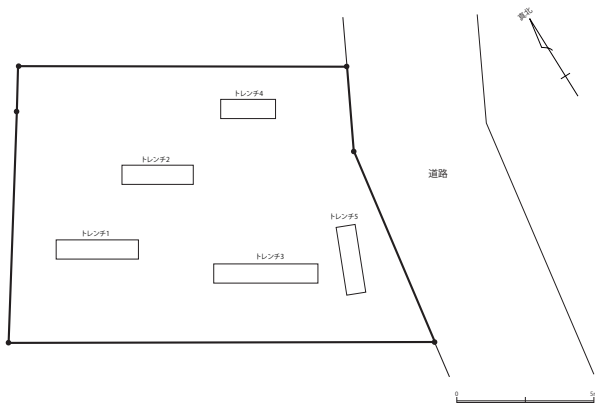
調査面積 132.47㎡

調査概要 調査地は、仏ノ木遺跡(11-036)の北西に位置する。調査は、対象地内に幅約70cm長さ約2m～3m80cmのトレンチを5本設定した(第21図)。調査区全体を65cm～70cm程度まで掘り下げた(第22図)。

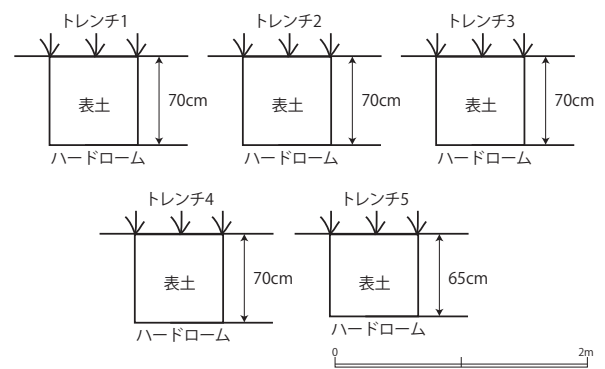
調査の結果、本地点では、遺構・遺物包含層及び遺物は認められなかった。



第20図 調査地点位置図 (S=1/2500)



第21図 トレンチ配置図



第22図 トレンチ柱状図



写真1



写真2

試掘調査

No. 10 越後山遺跡

調査目的 宅地造成・分譲住宅建設に伴う埋蔵文化財確認調査

調査地点 南1丁目2397番3、2399番24

調査日程 令和4年7月21日

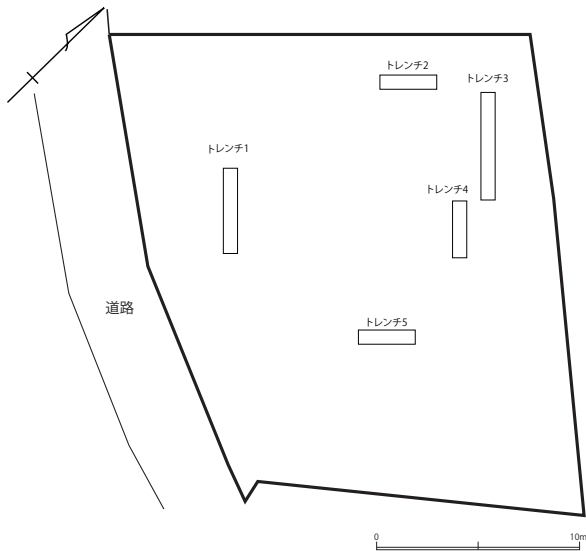
調査面積 473.02㎡

調査概要 調査地は、越後山遺跡(11-041)の南に位置する。調査は、対象地内に幅約70cm長さ約2m80cm～5m30cmのトレンチを5本設定した(第24図)。調査区全体を30cm～150cm程度まで掘り下げた(第25図)。

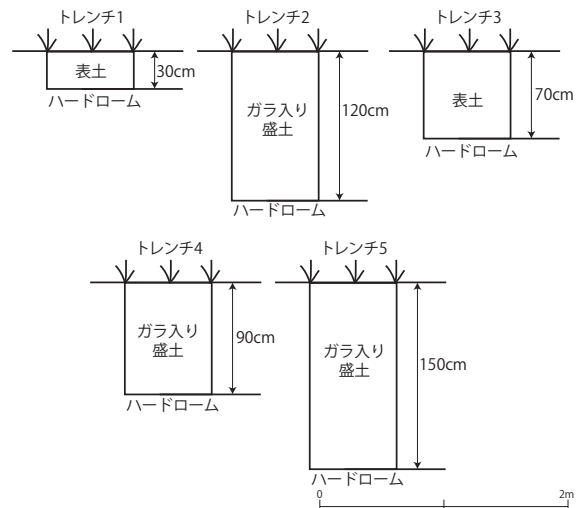
調査の結果、本地点では、遺構・遺物包含層及び遺物は認められなかった。



第23図 調査地点位置図 (S=1/2500)



第24図 トレンチ配置図



第25図 トレンチ柱状図



写真1



写真2

試掘調査

No. 13 柿ノ木坂遺跡

調査目的 個人住宅建設に伴う埋蔵文化財確認調査

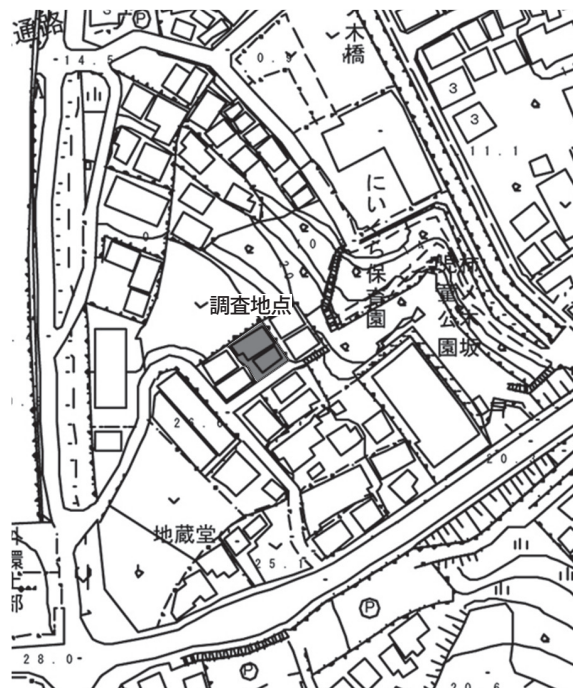
調査地点 新倉 1-3765-1

調査日程 令和4年8月23日

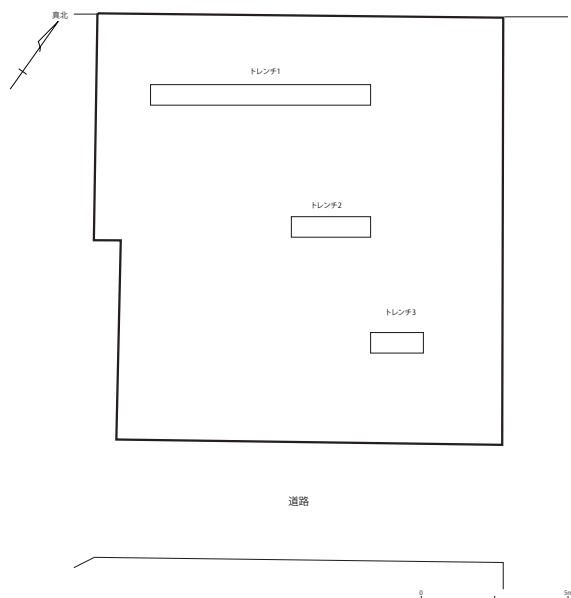
調査面積 196.44㎡

調査概要 調査地は、柿ノ木坂遺跡(11-011)の東に位置する。調査は、対象地内に幅約70cm長さ約1m80cm～7m50cmのトレンチを3本設定した(第27図)。調査区全体を40cm～120cm程度まで掘り下げた(第28図)。

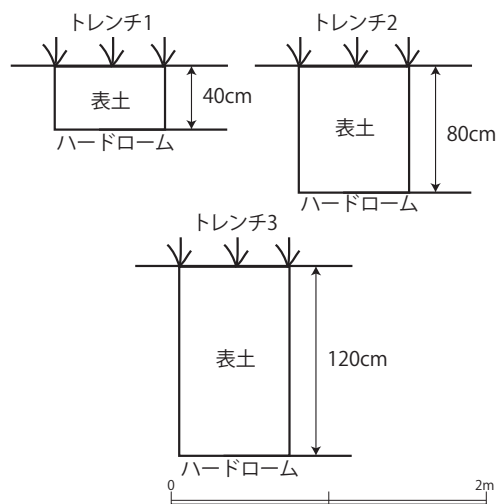
調査の結果、本地点では、遺構・遺物包含層及び遺物は認められなかった。



第26図 調査地点位置図 (S=1/2500)



第27図 トレンチ配置図



第28図 トレンチ柱状図



写真



写真

試掘調査

No. 17 仏ノ木遺跡

調査目的 個人住宅建設に伴う埋蔵文化財確認調査

調査地点 下新倉 4-4-66

調査日程 令和4年10月26日

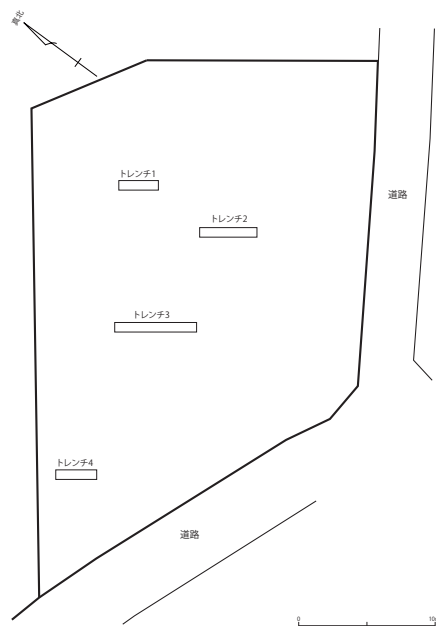
調査面積 730.38㎡

調査概要 調査地は、仏ノ木遺跡(11-036)の中央東寄りに位置する。調査は、対象地内に幅約70cm長さ約2m90cm～6mのトレンチを4本設定した(第30図)。調査区全体を40cm～90cm程度まで掘り下げた(第31図)。

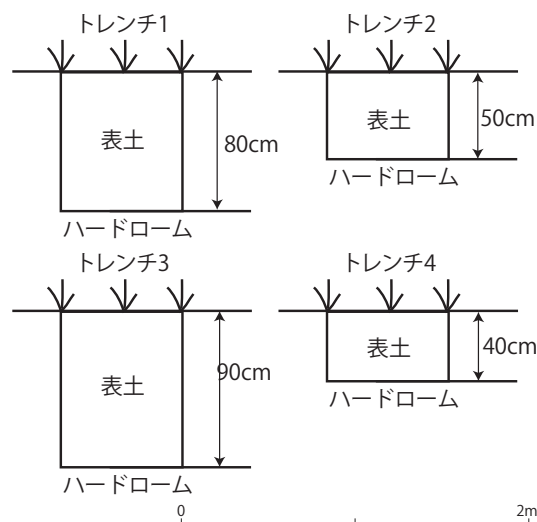
調査の結果、本地点では、遺構・遺物包含層及び遺物は認められなかった。



第29図 調査地点位置図 (S=1/2500)



第30図 トレンチ配置図



第31図 トレンチ柱状図



写真1



写真2

試掘調査

No. 19 白子宿上遺跡

調査目的 個人住宅建設に伴う埋蔵文化財確認調査

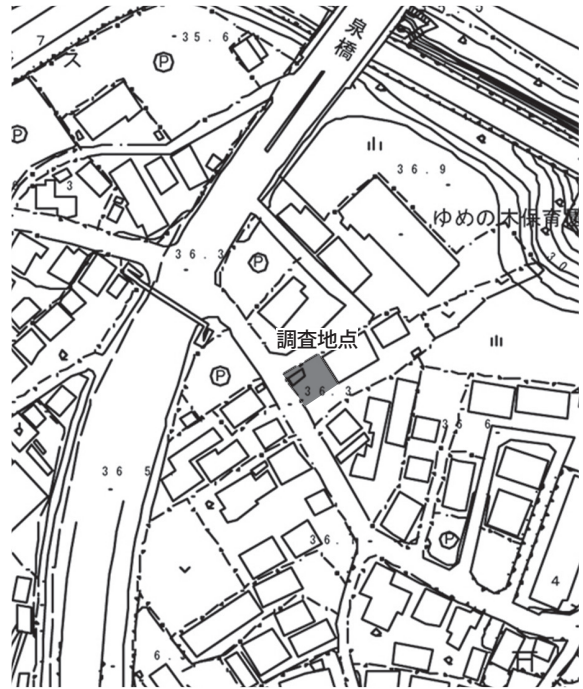
調査地点 白子2丁目1094番2、1098番2の各一部

調査日程 令和4年11月4日

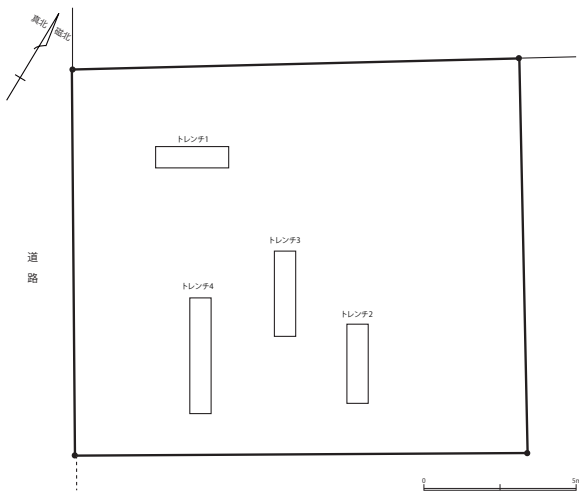
調査面積 188.92㎡

調査概要 調査地は、白子宿上遺跡(11-019)の北西寄りに位置する。調査は、対象地内に幅約70cm長さ約2m40cm～3m80cmのトレンチを4本設定した(第33図)。調査区全体を45cm～50cm程度まで掘り下げた(第34図)。

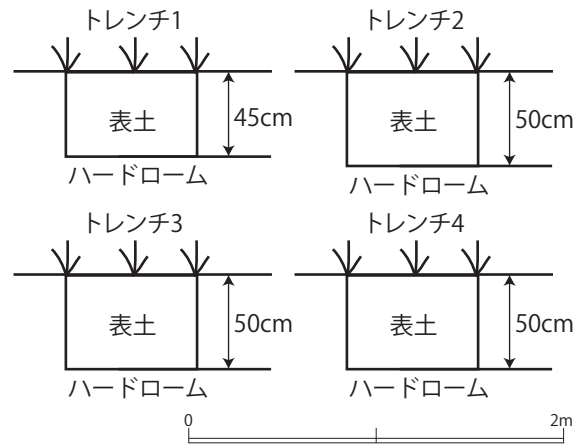
調査の結果、本地点では、遺構・遺物包含層及び遺物は認められなかった。



第32図 調査地点位置図 (S=1/2500)



第33図 トレンチ配置図



第34図 トレンチ柱状図



写真1



写真2

試掘調査

No. 20 峯遺跡

調査目的 集合住宅建設に伴う埋蔵文化財確認調査

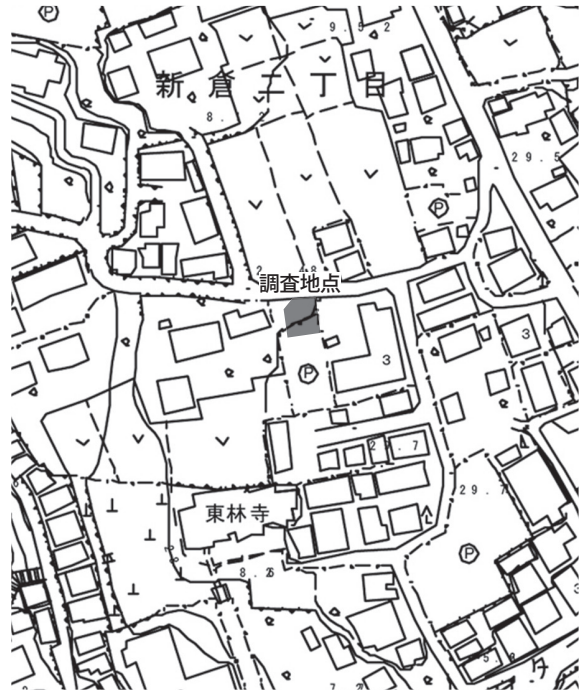
調査地点 新倉2丁目 3529-10、3529-12

調査日程 令和4年11月21日

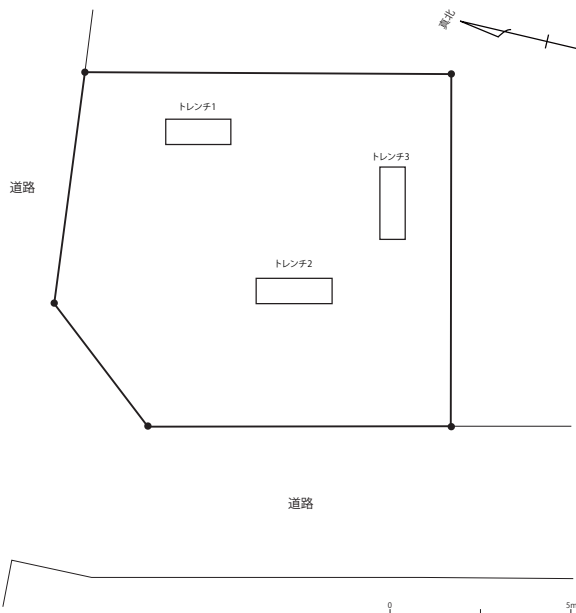
調査面積 98.03㎡

調査概要 調査地は、峯遺跡（11-035）の南に位置する。調査は、対象地内に幅約70cm長さ約1m80cm～2m10cmのトレンチを3本設定した（第36図）。調査区全体を60cm～65cm程度まで掘り下げた（第37図）。

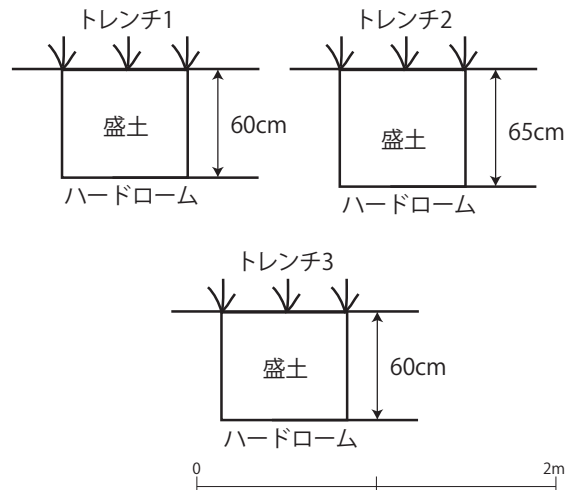
調査の結果、本地点では、遺構・遺物包含層及び遺物は認められなかった。



第35図 調査地点位置図 (S=1/2500)



第36図 トレンチ配置図



第37図 トレンチ柱状図



写真1



写真2

試掘調査

No. 21 吹上遺跡

調査目的 倉庫・事務所建設に伴う埋蔵文化財確認調査

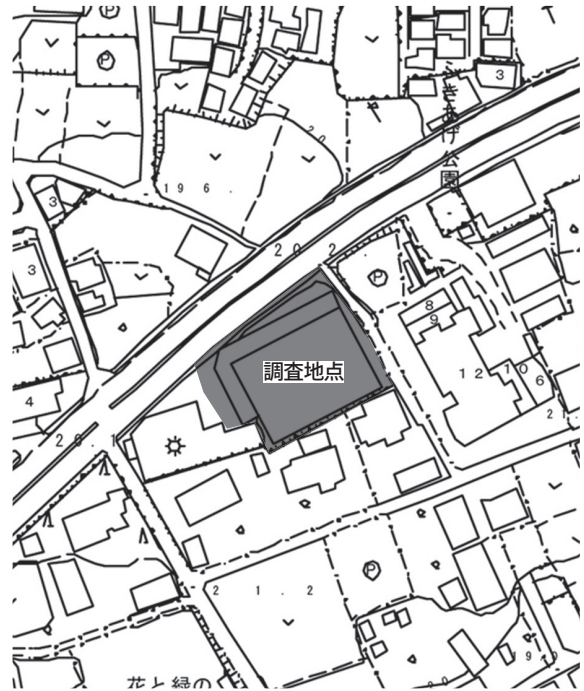
調査地点 白子3丁目 4432-1、4433-1、4434-2、4435-1

調査日程 令和4年11月24日

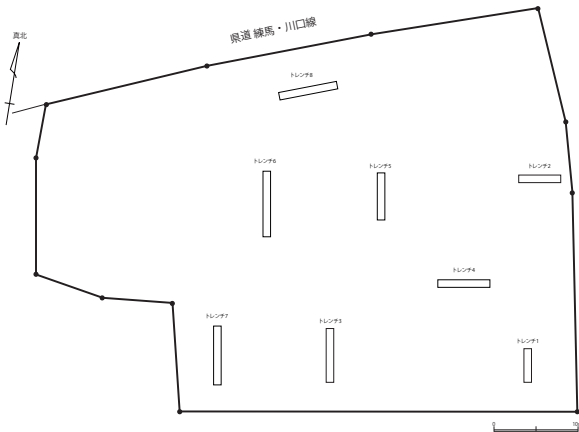
調査面積 2,476.73㎡

調査概要 調査地は、吹上遺跡(11-013)の北西端に位置する。調査は、対象地内に幅約90cm長さ約4m～7m80cmのトレンチを8本設定した(第39図)。調査区全体を20cm～120cm程度まで掘り下げた(第40図)。

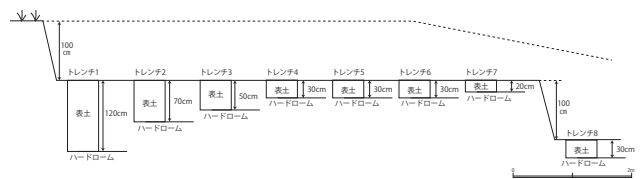
調査の結果、本地点では、遺構・遺物包含層及び遺物は認められなかった。



第38図 調査地点位置図 (S=1/2500)



第39図 トレンチ配置図



第40図 トレンチ柱状図



写真1



写真2

試掘調査

No. 22 向原遺跡

調査目的 分譲住宅建設に伴う埋蔵文化財確認調査

調査地点 新倉1丁目3847番8

調査日程 令和4年11月25日

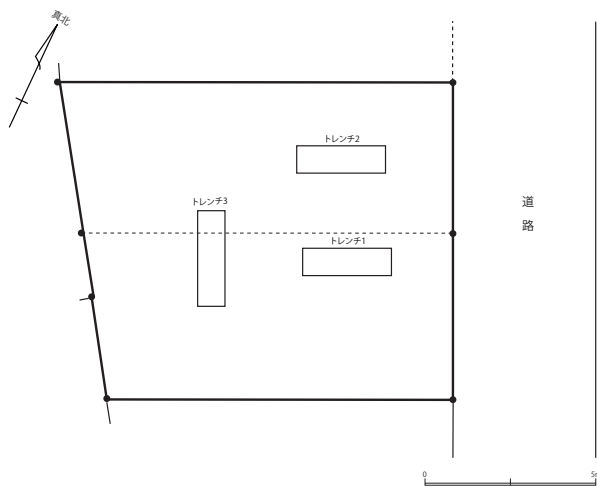
調査面積 99.89㎡

調査概要 調査地は、向原遺跡(11-007)の西端に位置する。調査は、対象地内に幅約80cm長さ約2m60cm～2m80cmのトレンチを3本設定した(第42図)。調査区全体を100cm～120cm程度まで掘り下げた(第43図)。

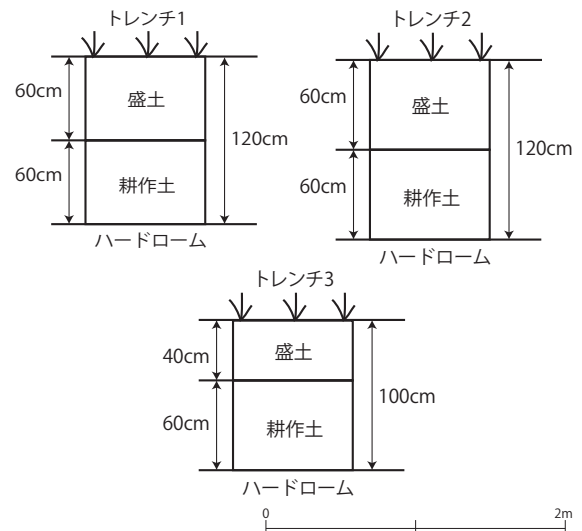
調査の結果、本地点では、遺構・遺物包含層及び遺物は認められなかった。



第41図 調査地点位置図 (S=1/2500)



第42図 トレンチ配置図



第43図 トレンチ柱状図



写真1



写真2

試掘調査

No. 24 吹上遺跡

調査目的 駐車場建設に伴う埋蔵文化財確認調査

調査地点 白子3丁目 4385-1

調査日程 令和4年12月20日

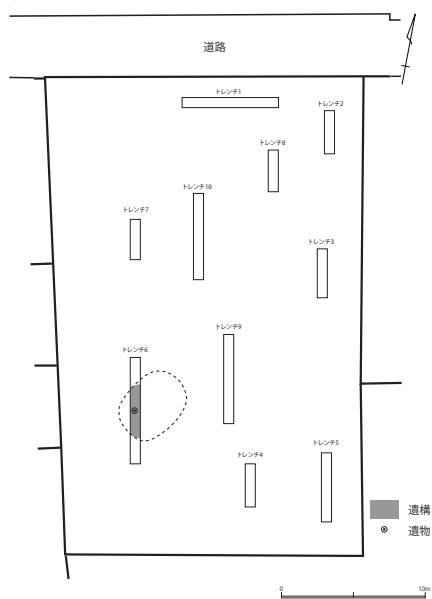
調査面積 704.00m²

調査概要 調査地は、吹上遺跡(11-013)の中央に位置する。調査は、対象地内に幅約70cm長さ約2m80cm～7m40cmのトレンチを10本設定した(第45図)。調査区全体を60cm～140cm程度まで掘り下げた(第46図)。

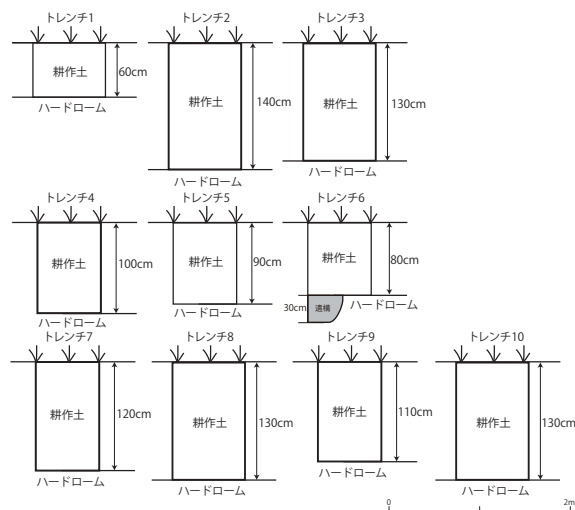
調査の結果、本地点で、遺構・遺物包含層が確認され、盛土保存の措置を取ることとなった。



第44図 調査地点位置図 (S=1/2500)



第45図 トレンチ配置図



第46図 トレンチ柱状図



写真1



写真2

試掘調査

No. 25 花ノ木遺跡

調査目的 分譲住宅建設に伴う埋蔵文化財確認調査

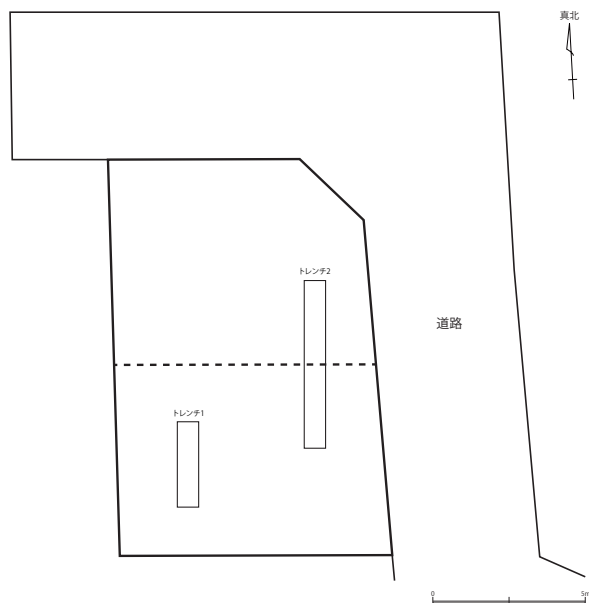
調査地点 新倉2丁目3459番6の一部

調査日程 令和4年12月23日

調査面積 109.18㎡

調査概要 調査地は、花ノ木遺跡(11-002)の南西に位置する。調査は、対象地内に幅約70cm長さ約2m80cmと5m50cmのトレンチを2本設定した(第48図)。調査区全体を150cm～190cm程度まで掘り下げた(第49図)。

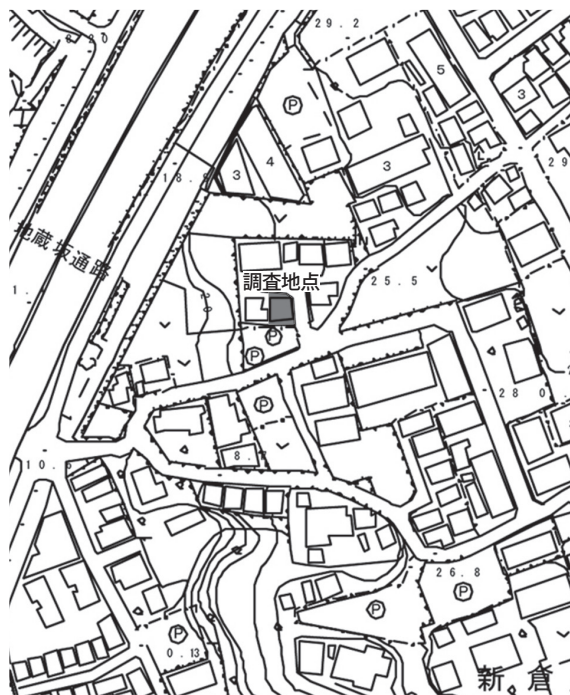
調査の結果、本地点では、遺構・遺物包含層及び遺物は認められなかった。



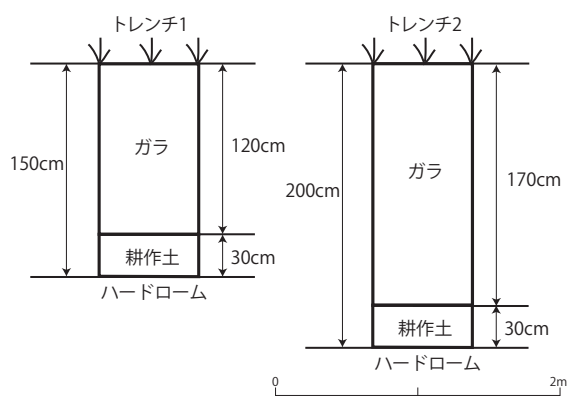
第48図 トレンチ配置図



写真1



第47図 調査地点位置図 (S=1/2500)



第49図 トレンチ柱状図



写真2

試掘調査

No.28 花ノ木遺跡

調査目的 個人住宅建設に伴う埋蔵文化財確認調査

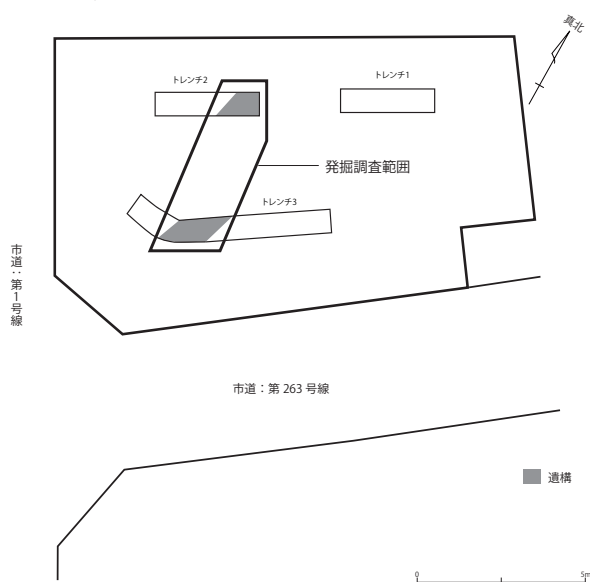
調査地点 新倉2丁目21-50

調査日程 令和5年2月17日

調査面積 108.36㎡

調査概要 調査地は、花ノ木遺跡(11-002)の南寄りに位置する。調査は、対象地内に幅約70cm長さ約2m80cm～6mのトレンチを3本設定した(第51図)。調査区全体を60cm～120cm程度まで掘り下げた(第52図)。

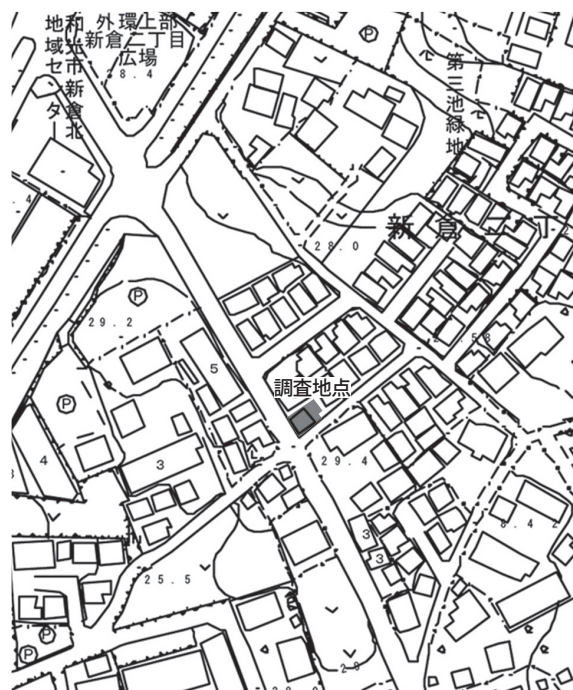
調査の結果、本地点で、遺構・遺物包含層及び遺物が確認され、発掘調査を行うこととなった。



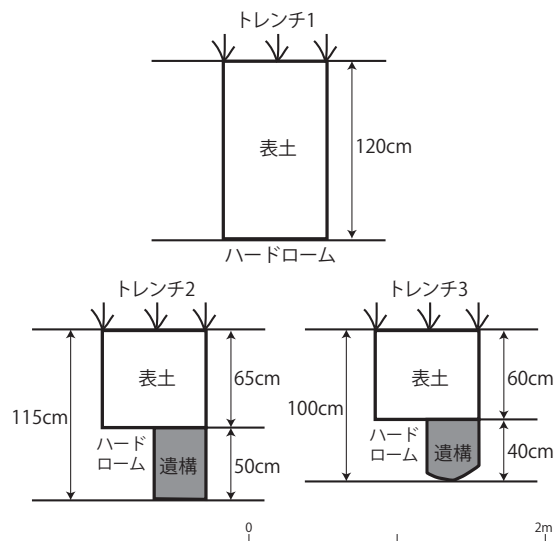
第51図 トレンチ配置図



写真1



第50図 調査地点位置図 (S=1/2500)



第52図 トレンチ柱状図



写真2

試掘調査

No. 29 越之上遺跡

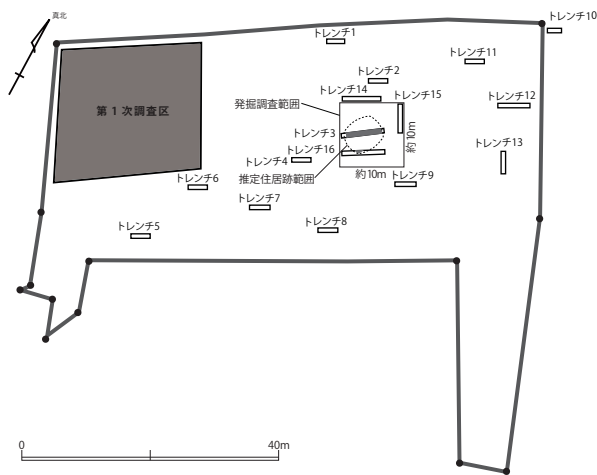
調査目的 集合住宅建設に伴う埋蔵文化財確認調査

調査地点 白子2丁目11他

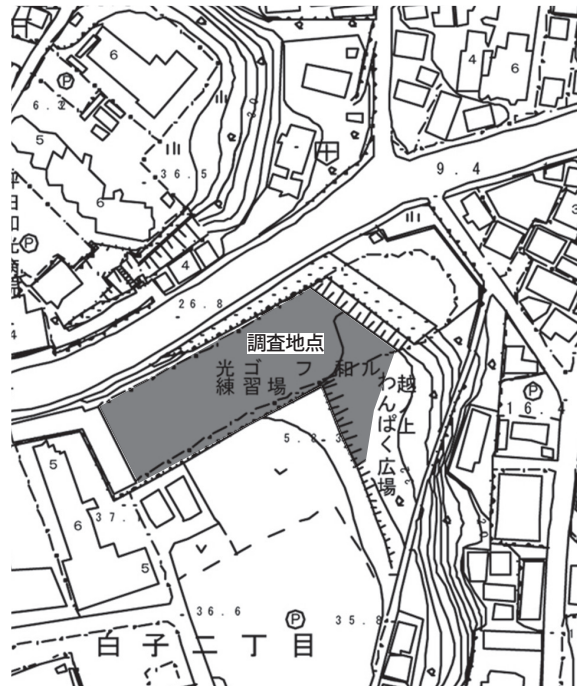
調査日程 令和5年3月14日・15日

調査面積 11,582.00㎡

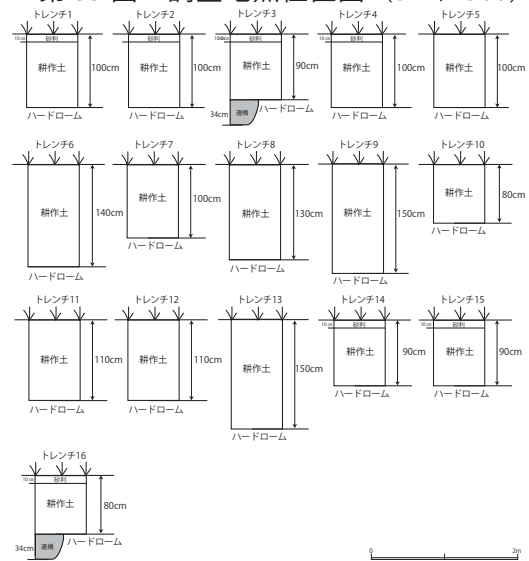
調査概要 調査地は、越之上遺跡(11-039)の北端に位置する。調査は、対象地内に幅約70cm長さ約2m20cm～6m70cmのトレンチを16本設定した(第54図)。調査区全体を80cm～150cm程度まで掘り下げた(第55図)。調査の結果、本地点で、遺構・遺物包含層及び遺物が確認され、発掘調査を行うこととなった。



第54図 トレンチ配置図



第53図 調査地点位置図 (S=1/2500)



第55図 トレンチ柱状図



写真1



写真2

工事立会

No. 3 越之上遺跡

調査目的 公園施設の撤去工事
 調査地点 白子2丁目11番地内
 調査日程 令和4年5月18日
 調査面積 631.30 m²
 調査概要 工事立会

工事立会

No. 11 向原遺跡

調査目的 ガス管理設工事
 調査地点 新倉1-29、1-31
 調査日程 令和4年7月29日
 調査面積 30.20m²
 調査概要 工事立会

工事立会

No. 14 市場峡・市場上遺跡

調査目的 ガス管理設工事
 調査地点 白子3-6、3-28
 調査日程 令和4年9月14日
 調査面積 45.96m²
 調査概要 工事立会

工事立会

No. 16 越之上遺跡

調査目的 その他の開発（ボーリング）
 調査地点 白子2丁目1356-1他
 調査日程 令和4年10月17日
 調査面積 12,197.00m²
 調査概要 工事立会

工事立会

No. 23 向原遺跡

調査目的 ガス管理設工事
 調査地点 新倉1-29
 調査日程 令和4年12月6日
 調査面積 11.70m²
 調査概要 工事立会

工事立会

No. 7 白子宿上遺跡

調査目的 ガス管理設工事
 調査地点 白子2丁目12
 調査日程 令和4年6月23日・24日
 調査面積 17.82m²
 調査概要 工事立会

工事立会

No. 12 下里遺跡

調査目的 ガス管理設工事
 調査地点 下新倉4丁目2214-2-3.2215-9.2255-3.2257-2.2258-2-3-4
 調査日程 令和4年8月1日
 調査面積 30.00m²
 調査概要 工事立会

工事立会

No. 15 吹上遺跡

調査目的 電柱移設工事
 調査地点 白子3丁目4434-1
 調査日程 令和4年9月15日・11月22日
 調査面積 2.00m²
 調査概要 工事立会

工事立会

No. 18 吹上遺跡

調査目的 支線張替工事
 調査地点 白子3丁目4397-3地先
 調査日程 令和4年10月28日
 調査面積 2.00m²
 調査概要 工事立会

工事立会

No. 26 仏ノ木遺跡

調査目的 電柱移設工事
 調査地点 下新倉4丁目833-3.834-1
 調査日程 令和5年2月3日
 調査面積 2.00m²
 調査概要 工事立会

工事立会

No. 27 牛房遺跡

調査目的 電柱建替工事
調査地点 南1丁目 2275-10.2275-33
調査日程 令和5年2月13日
調査面積 4.00㎡
調査概要 工事立会

えぐち やよい（和光市教育委員会）