

## 令和3(2021)年度 和光市埋蔵文化財調査年報

江口やよい

## 1. はじめに

この年報は、和光市教育委員会が令和3(2021)年度に実施した埋蔵文化財に関わる調査をまとめたものである。今年度、試掘調査を25件、工事立会を15件、計40件の調査を実施した。

試掘調査は、重機と人力による掘削作業と、測量・記録撮影を行った。工事立会は、作業状況を確認したのち記録撮影を行った。

調査ごとに、調査地の諸情報と概要、試掘調査については調査範囲を平面図化・断面図化し、また、作業状況等を撮影した写真により報告しまとめた。

## 2. 表記の仕方

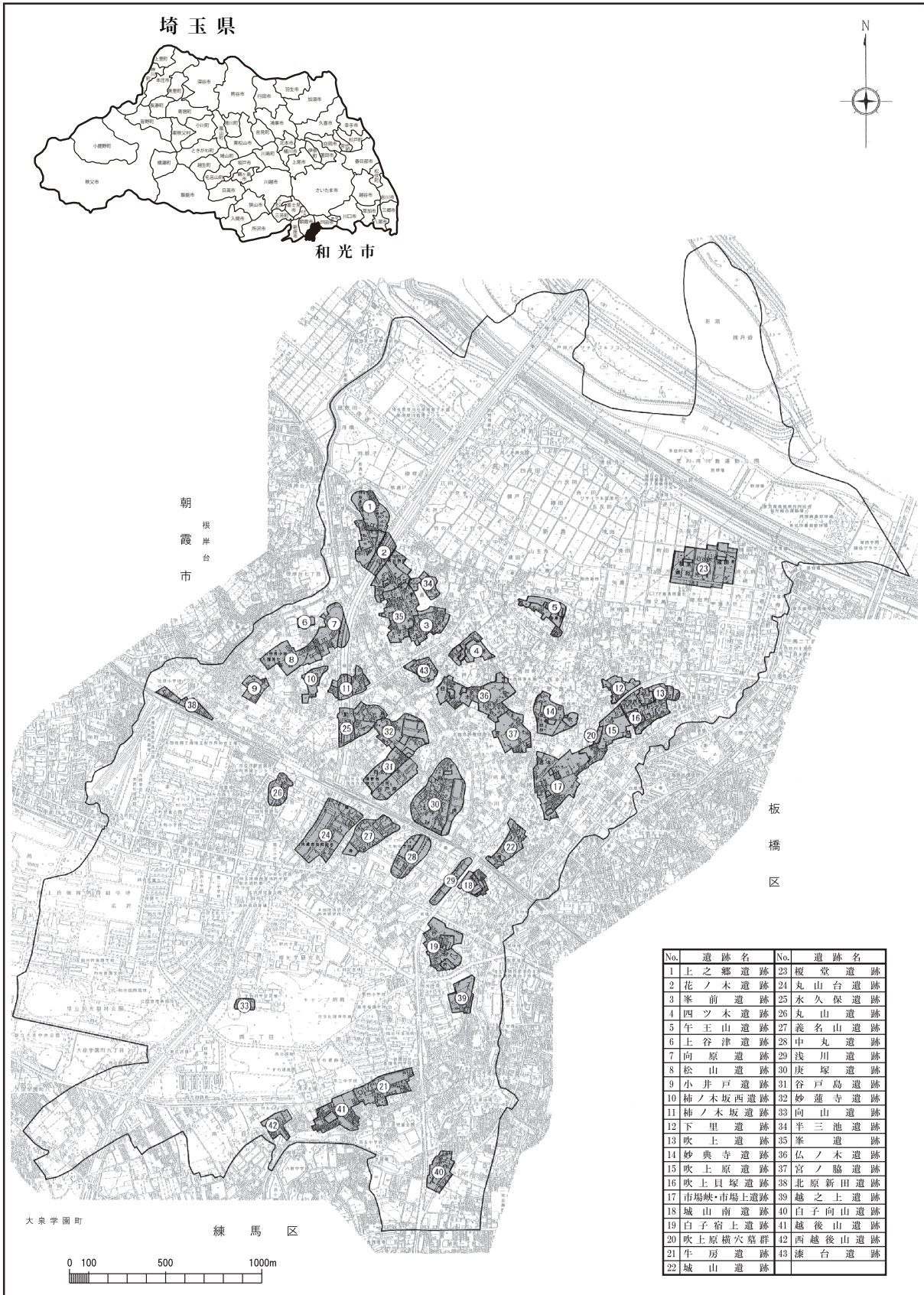
1. 挿図の縮尺は、調査地点位置図は1/2500、確認調査トレンチ配置図・トレンチ柱状図は任意の縮尺である。
2. 調査地点位置図は、和光市役所発行の地形図（平成20年修正）を一部加筆・修正加工して使用した。
3. 遺跡名の前に表記したNo.は、一覧表の番号と一致する。なお、ページ順については、試掘調査を調査日順に掲載した後、工事立会をまとめて紹介した。

資料1 令和3(2021)年度 埋蔵文化財確認調査一覧表

No.	遺跡名(No.)	原因	調査日	調査地	面積(m <sup>2</sup> )	調査概要
1	市場峡・市場上遺跡(11-017)	分譲住宅建設	R3 4.9	白子3丁目7-11	76.67	遺構・遺物は確認されなかった。
2	吹上遺跡(11-013) 吹上貝塚(11-016)	宅地造成	R3 4.15- 4.17	白子3丁目 4378-5、 4378-4の一部	約 1,062.00	遺構・遺物あり。和光市教育委員会による発掘調査。
3	市場峡・市場上遺跡(11-017)	土地区画整理	R3 5.20	白子3丁目609-1	40.00	遺構・遺物あり。和光市教育委員会による発掘調査。
4	宮ノ脇遺跡(11-037)	個人住宅建設	R3 5.21	下新倉3丁目 1048-1	551.33	遺構・遺物は確認されなかった。
5	白子向山遺跡(11-040)	電柱移設工事	R3 5.28	白子1丁目 1948-31	2.00	工事立会。
6	吹上遺跡(11-013)	宅地造成	R3 6.30	白子3丁目 4378-6、 4378-1の一部	約 314.125	遺構・遺物は確認されなかった。
7	仏ノ木遺跡(11-036)	電柱移設	R3 7.5	下新倉3丁目4 下新倉4丁目2	10.74	工事立会。
8	西越後山遺跡(11-042)	個人住宅建設	R3 7.15	越後山土地区画整理事業区内2街区 12画地の一部	129.60	遺構・遺物は確認されなかった。
9	谷戸島遺跡(11-031)	共同住宅建設	R3 7.29	下新倉2丁目 5724番	107.09	遺構・遺物は確認されなかった。
10	半三池遺跡(11-034)	個人住宅建設	R3 8.5	新倉2丁目3011- 3、4、5、6、8	196.60	遺構・遺物は確認されなかった。

No.	遺跡名(No.)	原因	調査日	調査地	面積(m <sup>2</sup> )	調査概要
11	城山遺跡 (11-022)	電柱移設	R3 8.23	白子3丁目 4582-1、 4582-1地先	6.00	工事立会。
12	城山遺跡 (11-022)	電柱移設に伴う ケーブル改修工事	R3 9.17	白子3丁目 4582-1、 4582-2地先	7.00	工事立会。
13	小井戸遺跡 (11-009)	宅地造成	R3 9.16	新倉1丁目 4255-7	453.00	遺構・遺物は 確認されなかった。
14	柿ノ木坂遺跡 (11-011)	共同住宅建設	R3 9.21 9.22	新倉1丁目 3769-1の一部、 3769-2	998.40	遺構・遺物は 確認されなかった。
15	吹上遺跡 (11-013)	電柱工事	R3 9.22	白子3丁目 4397-3地先	2.00	工事立会。
16	峯前遺跡 (11-003)	境界塀新設工事	R3 9.24	新倉2丁目 5-38	47.80	工事立会。
17	仏ノ木遺跡(11-036) 宮ノ脇遺跡(11-037)	水道工事	R3 9.27	下新倉3丁目 9番・10番地先	223.70	工事立会。
18	市場峽・市場上遺跡 (11-017)	共同住宅建設	R3 9.28	白子3丁目 584-6、584-7	225.75	遺構・遺物は 確認されなかった。
19	白子向山遺跡 (11-040)	水道工事	R3 9.29	白子1丁目 31番地先	180.90	工事立会。
20	城山南遺跡 (11-022)	個人住宅建設	R3 10.15	白子2丁目17-34	44.61	遺構・遺物は 確認されなかった。
21	峯遺跡 (11-035)	共同住宅及び 位置指定道路建設	R3 10.21	新倉2丁目 3529-2の一部、 3529-10の一部	444.47	遺構・遺物は 確認されなかった。
22	仏ノ木遺跡 (11-036)	電柱工事	R3 11.10	下新倉3丁目928	2.00	工事立会。
23	峯遺跡 (11-035)	宅地造成	R3 11.22	新倉2丁目 2998-1の一部、 3001-1の一部	550.00	工事立会。
24	峯前遺跡 (11-003)	共同住宅建設	R3 11.22	新倉2丁目 2983-4、 2984-1	499.02	遺構・遺物あり。和光市教 育委員会による発掘調査。
25	花ノ木遺跡 (11-002)	個人住宅建設	R3 11.24	新倉2丁目 3191-7	132.30	遺構・遺物は 確認されなかった。
26	榎堂遺跡 (11-023)	舗装工事及び 囲障工事	R3 11.24	下新倉6丁目2321	998.00	遺構・遺物は 確認されなかった。
27	市場峽・市場上遺跡 (11-017)	ガス管新設工事	R3 11.29	下新倉3丁目 12番、13番	36.00	工事立会。
28	白子宿上遺跡 (11-019)	共同住宅建設	R3 12.7	白子2丁目 1435-1の一部	292.18	遺構・遺物は 確認されなかった。
29	吹上遺跡(11-013) 吹上貝塚(11-016)	電柱工事	R3 12.13	白子3丁目 4374-2	2.00	工事立会。
30	仏ノ木遺跡 (11-036)	個人住宅建設	R3 12.13	下新倉4丁目 2114-10の一部	45.09	遺構・遺物は 確認されなかった。

No.	遺跡名(No.)	原因	調査日	調査地	面積(m <sup>2</sup> )	調査概要
31	柿ノ木坂西遺跡 (11-010)	道路改良、拡幅	R4 1.12	新倉1丁目 3828-13.3791-2. 3787-2.3786-3. 3785-2.3784-2. 4073-2.4075-3. 4075-4.4075-5. 4079-2	508.64	遺構・遺物は 確認されなかった。
32	吹上遺跡(11-013) 吹上貝塚(11-016)	ガス管新設工事	R4 1.24	白子3丁目13番地	63.24	工事立会
33	仏ノ木遺跡 (11-036)	ガス管埋設工事	R4 1.25	下新倉4丁目2番地 ~3丁目4番地	7.74	工事立会
34	越後山遺跡 (11-041)	分譲住宅建設	R4 1.31	南1丁目 2465-19、 2465-22	155.37	遺構・遺物は 確認されなかった。
35	仏ノ木遺跡 (11-036)	分譲住宅建設	R4 2.8	下新倉4丁目 2114-12	149.29	遺構・遺物は 確認されなかった。
36	向原遺跡 (11-007)	個人住宅建設	R4 2.9	新倉1丁目3904- 24、3904-25、 3852-17	138.82	遺構・遺物は 確認されなかった。
37	西越後山遺跡 (11-042)	個人住宅建設	R4 3.3	南1丁目 2542-5、2543-14	129.60	遺構・遺物は 確認されなかった。
38	市場峡・市場上遺跡 (11-017)	個人住宅建設	R4 3.18	下新倉3丁目 4501-10、-46	108.17	遺構・遺物は 確認されなかった。
39	越後山遺跡 (11-041)	個人住宅建設	R4 3.24	南1丁目11-3	74.10	遺構・遺物は 確認されなかった。
40	城山南遺跡 (11-022)	電柱工事	R4 3.25	白子2丁目4592-1 4592-2	2.00	工事立会



第1図 和光市遺跡分布地図



## 試掘調査

### No. 1 市場峡・市場上遺跡

調査目的 分譲住宅建設に伴う埋蔵文化財確認調査

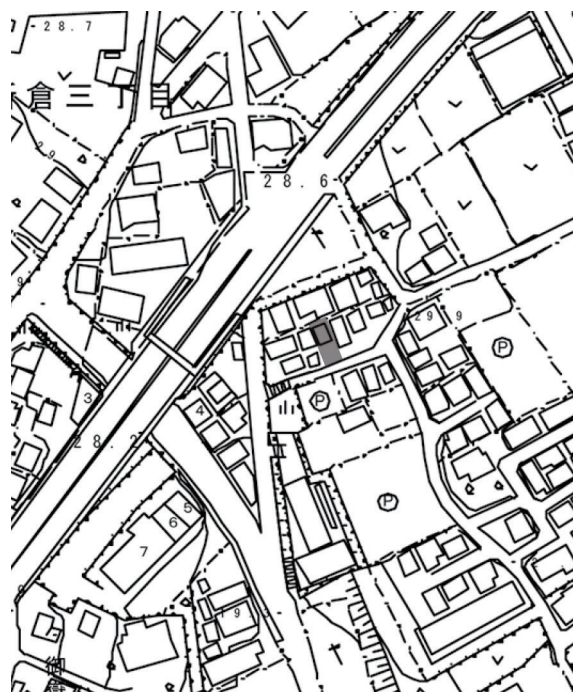
調査地点 白子3丁目7-11

調査日程 令和3年4月9日

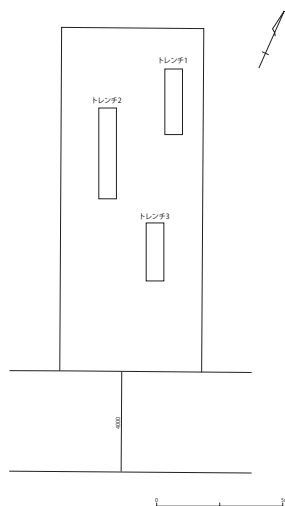
調査面積 76.67㎡

調査概要 調査地は、市場峡・市場上遺跡(11-017)の西側に位置する。調査は、対象地内に幅約70cm長さ約2m30cm～3m60cmのトレンチを3本設定した(第3図)。調査区全体を50cm～70cm程度まで掘り下げた(第4図)。

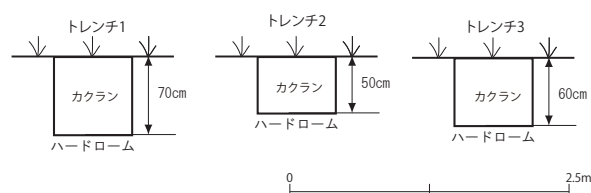
調査の結果、本地点では、遺構・遺物包含層及び遺物は認められなかった。



第2図 調査地点位置図 (S=1/2500)



第3図 トレンチ配置図



第4図 トレンチ柱状図



トレンチ写真1



トレンチ写真2

## 試掘調査

### No. 2 吹上遺跡

調査目的 宅地造成に伴う埋蔵文化財確認  
調査

調査地点 白子3丁目4378-5、4378-4の一部

調査日程 令和3年4月15日～17日

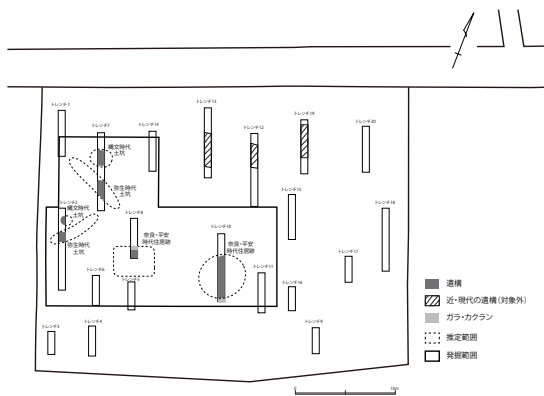
調査面積 約1062㎡

調査概要 調査地は、吹上遺跡(11-013)の西寄りに位置する。調査は、対象地内に幅約70cm長さ約2m30cm～8m20cmのトレンチを20本設定した(第6図)。調査区全体を40cm～210cmまで掘り下げた(第7図)。

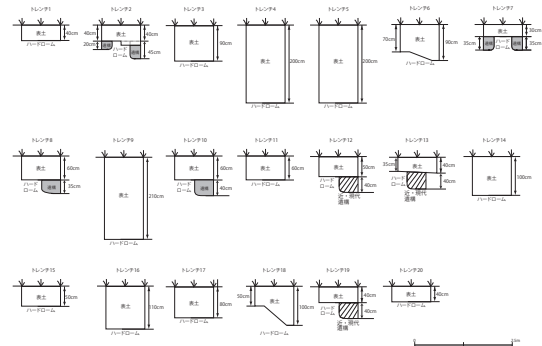
調査の結果、本地点で、遺構・遺物包含層及び遺物が確認され、発掘調査を行うこととなった。



第5図 調査地点位置図 (S=1/2500)



第6図 トレンチ配置図



第7図 トレンチ柱状図



トレンチ写真1



トレンチ写真2



## 試掘調査

### No.3 市場峡・市場上遺跡

調査目的 土地区画整理に伴う埋蔵文化財確認調査

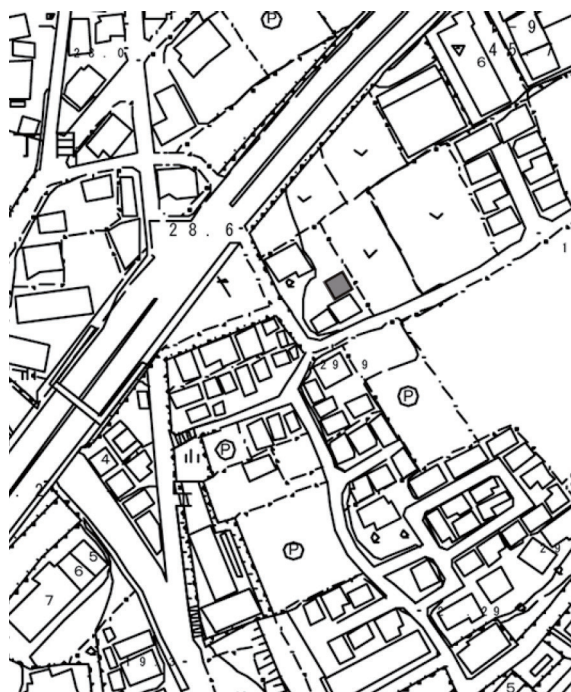
調査地点 白子3丁目609-1

調査日程 令和3年5月20日

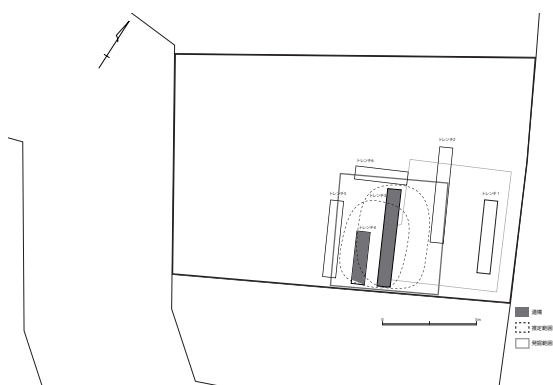
調査面積 40㎡

調査概要 調査地は、市場峡・市場上遺跡(11-017)の西寄りに位置する。調査は、対象地内に幅約70cm長さ約2m80cm～5m20cmのトレンチを6本設定した(第9図)。調査区全体を40cm～70cmまで掘り下げた(第10図)。

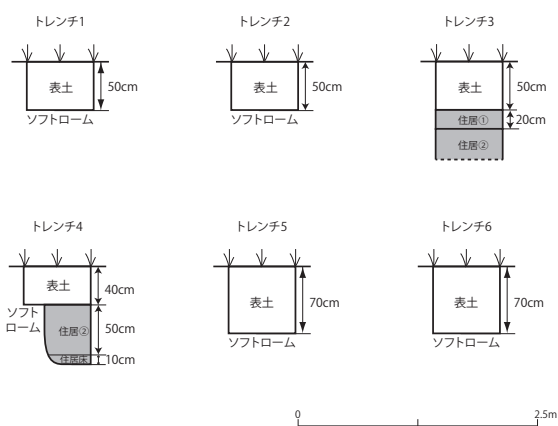
調査の結果、本地点で、遺構・遺物包含層及び遺物が確認され、発掘調査を行うこととなった。



第8図 調査地点位置図 (S=1/2500)



第9図 トレンチ配置図



第10図 トレンチ柱状図



トレンチ写真1



トレンチ写真2

## 試掘調査

### No. 4 宮ノ脇遺跡

調査目的 個人住宅建設に伴う埋蔵文化財確認調査

調査地点 下新倉3丁目1048-1

調査日程 令和3年5月21日

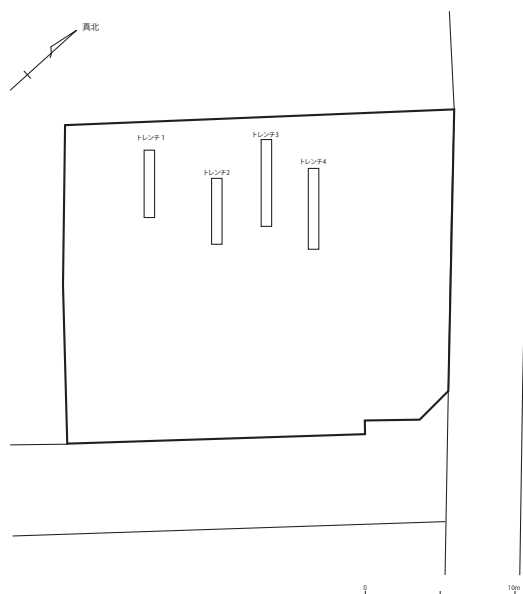
調査面積 551.33㎡

調査概要 調査地は、宮ノ脇遺跡(11-037)の北東に位置する。調査は、対象地内に幅約70cm長さ約4m40cm～5m80cmのトレンチを4本設定した(第12図)。調査区全体を60cm～70cm程度まで掘り下げた(第13図)。

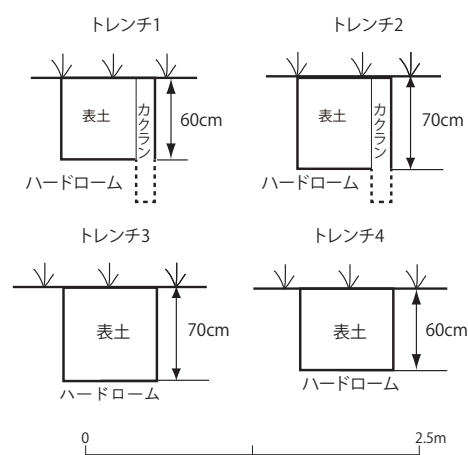
調査の結果、本地点では、遺構・遺物包含層及び遺物は認められなかった。



第11図 調査地点位置図 (S=1/2500)



第12図 トレンチ配置図



第13図 トレンチ柱状図



作業写真



トレンチ写真



## 試掘調査

### No. 6 吹上遺跡

調査目的 宅地造成に伴う埋蔵文化財確認調査

調査地点 白子3丁目4378-6、4378-1の一部

調査日程 令和3年6月30日

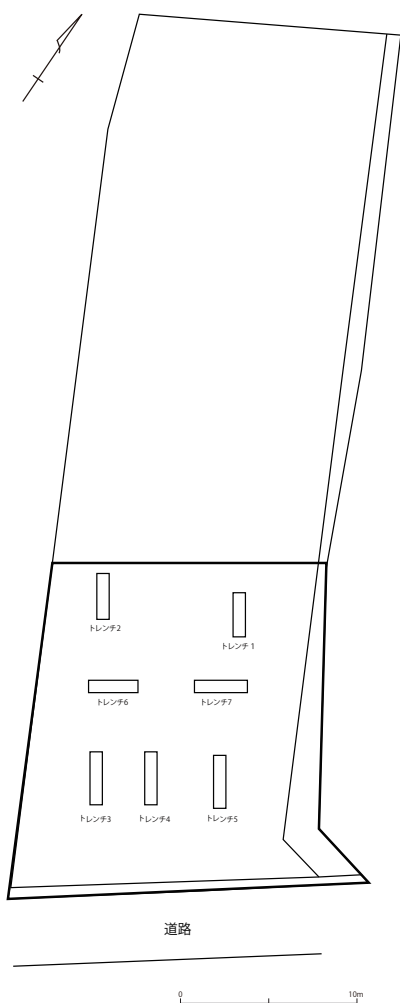
調査面積 約314.125㎡

調査概要 調査地は、吹上遺跡(11-013)の南に位置する。調査は、対象地内に幅約70cm長さ約2m50cm～3mのトレンチを7本設定した(第15図)。調査区全体を150cm～260cm程度まで掘り下げた(第16図)。

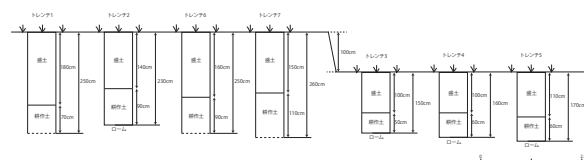
調査の結果、本地点では、遺構・遺物包含層及び遺物は認められなかった。



第14図 調査地点位置図 (S=1/2500)



第15図 トレンチ配置図



第16図 トレンチ柱状図



トレンチ写真

試掘調査

No. 8 西越後山遺跡

調査目的 個人住宅建設に伴う埋蔵文化財確認調査

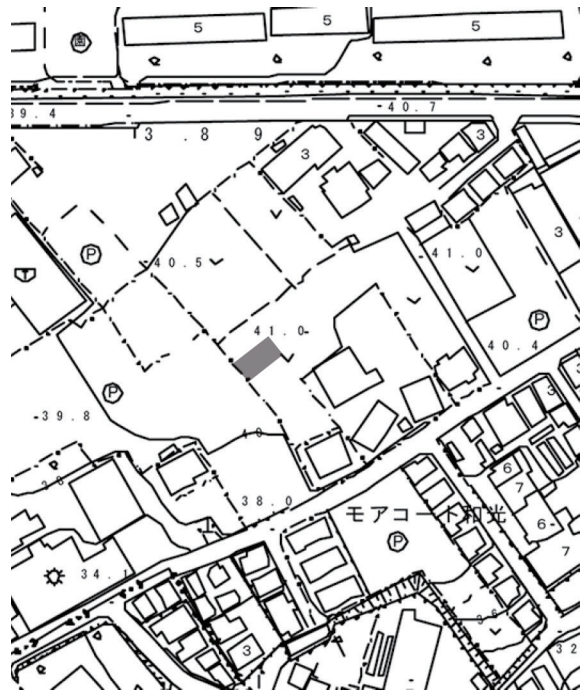
調査地点 越後山土地地区画整理事業区内2街区12画地の一部

調査日程 令和3年7月15日

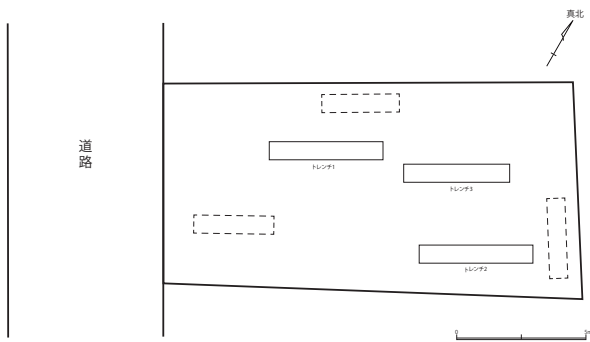
調査面積 129.6㎡

調査概要 調査地は、西越後山遺跡(11-042)の北西に位置する。調査は、対象地内に幅約70cm長さ約4m10cm～4m40cmのトレンチを3本設定した(第18図)。調査区全体を40cm～60cm程度まで掘り下げた(第19図)。

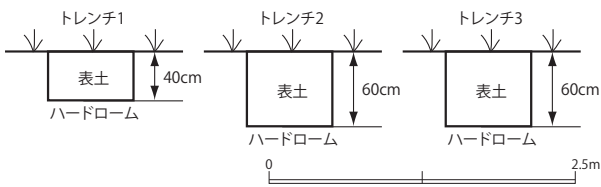
調査の結果、本地点では、遺構・遺物包含層及び遺物は認められなかった。



第17図 調査地点位置図 (S=1/2500)



第18図 トレンチ配置図



第19図 トレンチ柱状図



トレンチ写真



試掘調査

No. 9 谷戸島遺跡

調査目的 共同住宅建設に伴う埋蔵文化財確認調査

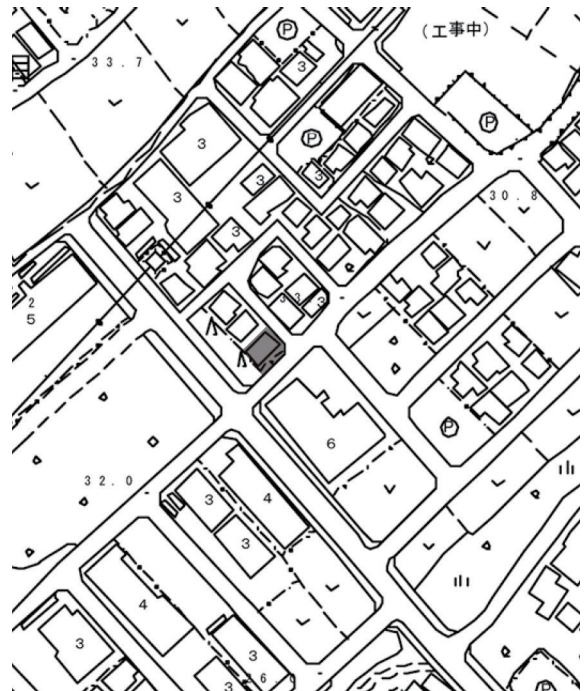
所在地 下新倉2丁目5724番

調査日 令和3年7月29日

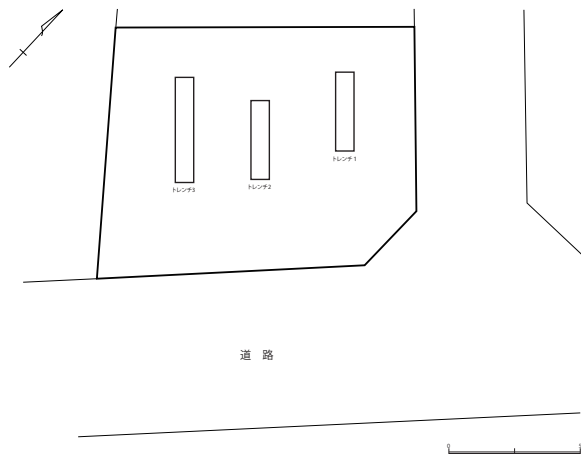
調査面積 107.09㎡

調査概要 調査地は、谷戸島遺跡(11-031)の中央に位置する。調査は、対象地内に幅約70cm長さ約3m～4mのトレンチを3本設定した(第21図)。調査区全体を60cm～70cm程度まで掘り下げた(第22図)。

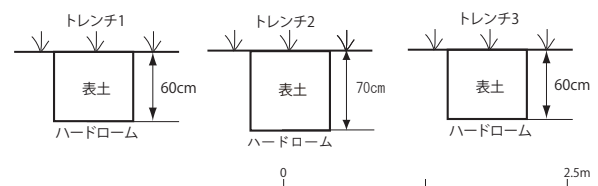
調査の結果、本地点では、遺構・遺物包含層及び遺物は認められなかった。



第20図 調査地点位置図 (S=1/2500)



第21図 トレンチ配置図



第22図 トレンチ柱状図



トレンチ写真1



トレンチ写真2

試掘調査

No. 10 半三池遺跡

調査目的 個人住宅建設に伴う埋蔵文化財確認調査

調査地点 新倉2丁目3011-3、4、5、6、8

調査日程 令和3年8月5日

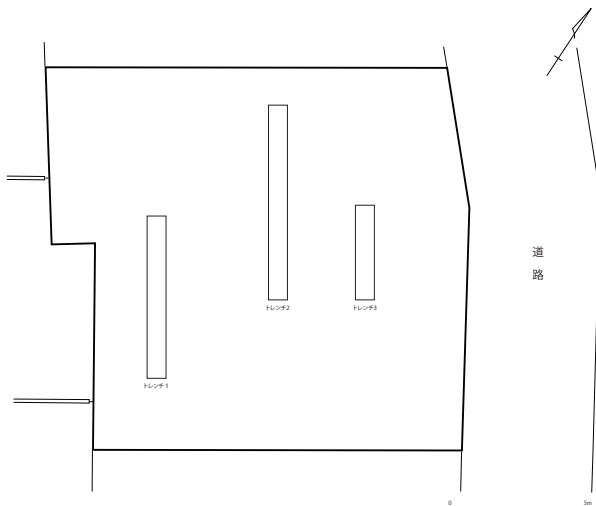
調査面積 196.60㎡

調査概要 調査地は、半三池遺跡(11-034)の西に位置する。調査は、対象地内に幅約70cm長さ約3m50cm～7m20cmのトレンチを3本設定した(第24図)。調査区全体を60cm～110cm程度まで掘り下げた(第25図)。

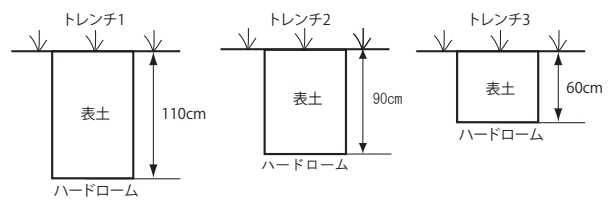
調査の結果、本地点では、遺構・遺物包含層及び遺物は認められなかった。



第23図 調査地点位置図 (S=1/2500)



第24図 トレンチ配置図



第25図 トレンチ柱状図



トレンチ写真1



トレンチ写真2



試掘調査

No.13 小井戸遺跡

調査目的 宅地造成に伴う埋蔵文化財確認調査

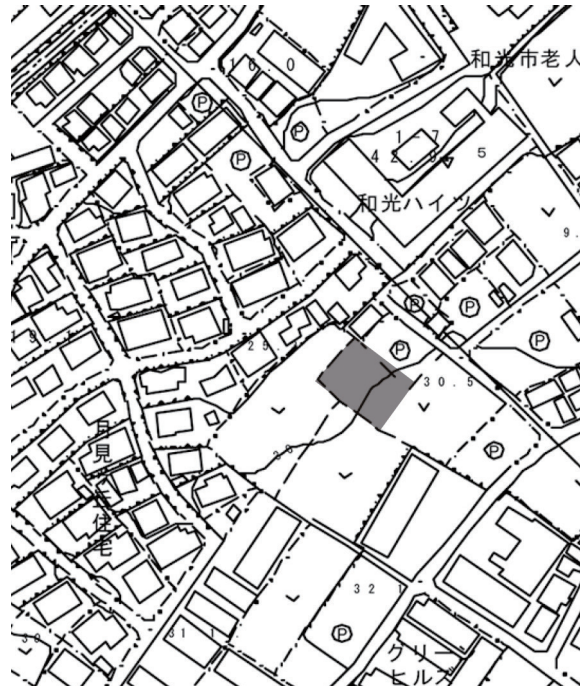
調査地点 新倉1丁目4255-7

調査日程 令和3年9月16日

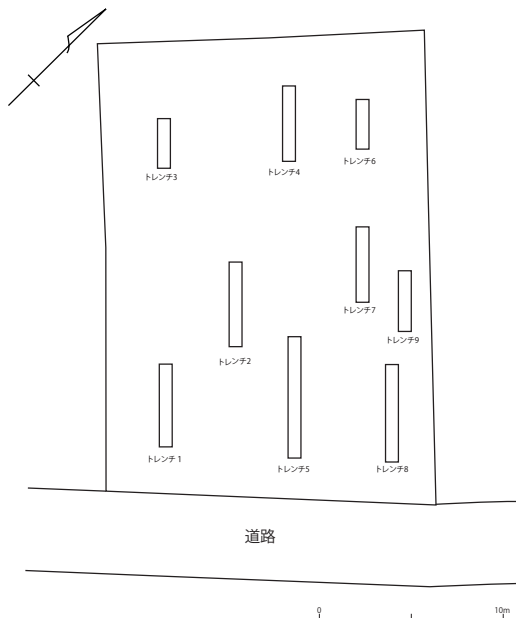
調査面積 453㎡

調査概要 調査地は、小井戸遺跡(11-009)の北側に位置する。調査は、対象地内に幅約70cm長さ約2m70cm～6m60cmのトレンチを7本設定した(第27図)。調査区全体を60cm～120cm程度まで掘り下げた(第28図)。

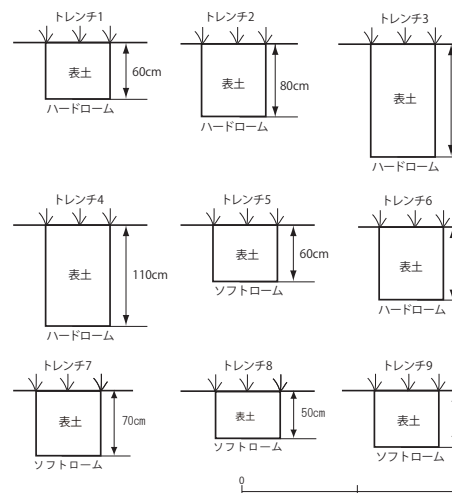
調査の結果、本地点では、遺構・遺物包含層及び遺物は認められなかった。



第26図 調査地点位置図 (S=1/2500)



第27図 トレンチ配置図



第28図 トレンチ柱状図



作業写真



トレンチ写真

試掘調査

No. 14 柿ノ木坂遺跡

調査目的 共同住宅建設に伴う埋蔵文化財確認調査

調査地点 新倉1丁目3769-1の一部、3769-2

調査日程 令和3年9月21日・22日

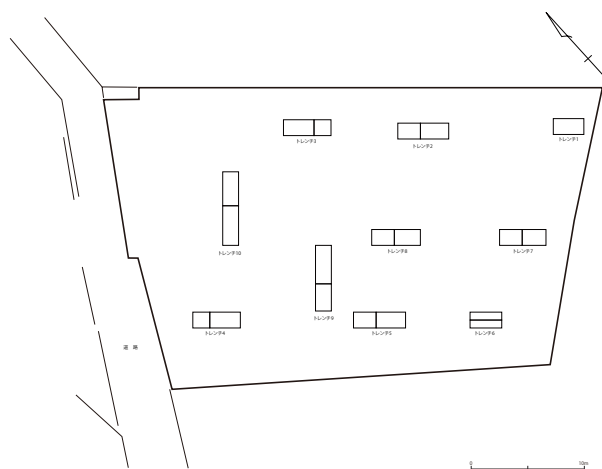
調査面積 998.40㎡

調査概要 調査地は、柿ノ木坂遺跡(11-011)の中央東よりに位置する。調査は、対象地内に幅約140cm長さ約2m70cm～6m50cmのトレンチを10本設定した(第30図)。調査区全体を50cm～200cm程度まで掘り下げた(第31図)。

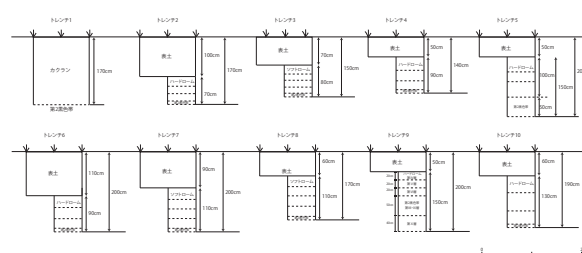
調査の結果、本地点では、遺構・遺物包含層及び遺物は認められなかった。



第29図 調査地点位置図 (S=1/2500)



第30図 トレンチ配置図



第31図 トレンチ柱状図



トレンチ写真1



トレンチ写真2



## 試掘調査

### No. 18 市場峡・市場上遺跡

調査目的 共同住宅建設に伴う埋蔵文化財確認調査

調査地点 白子3丁目584-6、-7

調査日程 令和3年9月28日

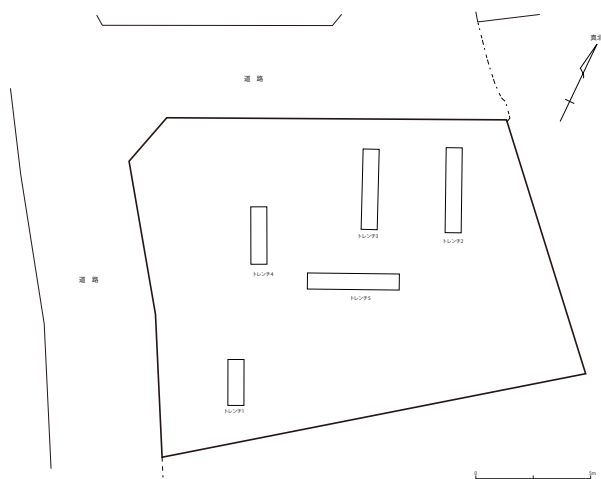
調査面積 225.75㎡

調査概要 調査地は、市場峡・市場上遺跡(11-017)の南に位置する。調査は、対象地内に幅約70cm長さ約2m～4mのトレンチを5本設定した(第33図)。調査区全体を60cm～180cm程度まで掘り下げた(第34図)。

調査の結果、本地点では、遺構・遺物包含層及び遺物は認められなかった。



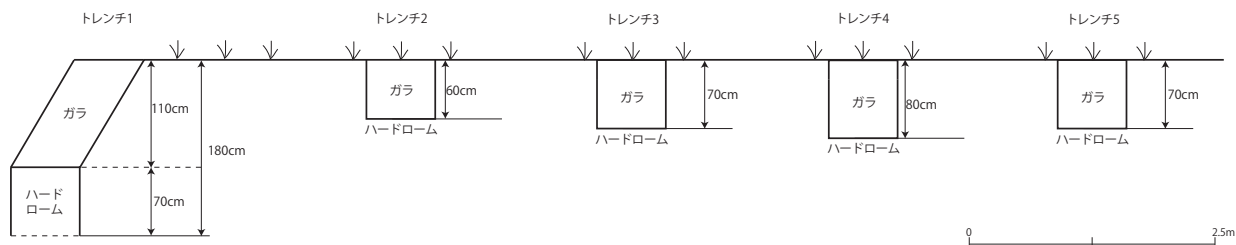
第32図 調査地点位置図 (S=1/2500)



第33図 トレンチ配置図



トレンチ写真



第34図 トレンチ柱状図

試掘調査

No. 20 城山南遺跡

調査目的 個人住宅建設に伴う埋蔵文化財確認調査

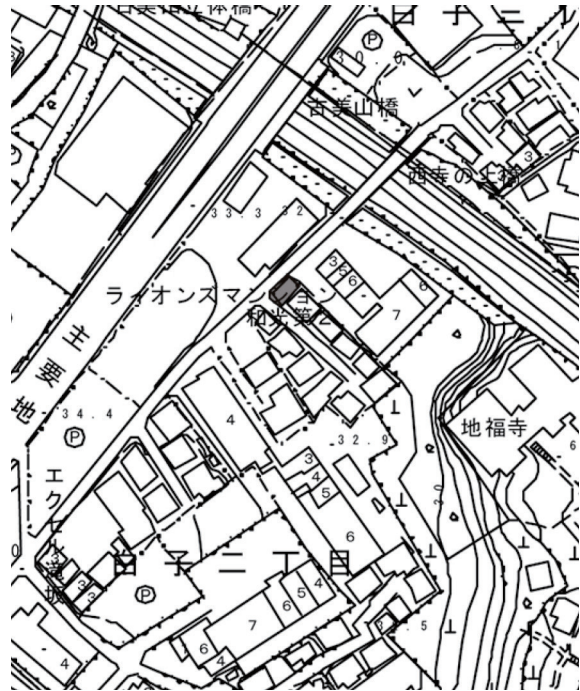
調査地点 白子2丁目17-34

調査日程 令和3年10月15日

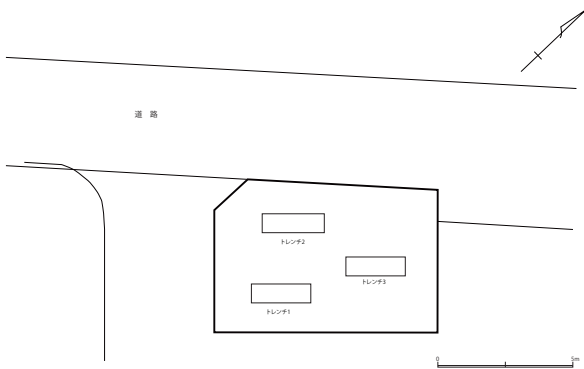
調査面積 44.61 m<sup>2</sup>

調査概要 調査地は、城山南遺跡(11-022)の北に位置する。調査は、対象地内に幅約70cm長さ約2m20cm～2m30cmのトレンチを3本設定した(第36図)。調査区全体を70cm～100cm程度まで掘り下げた(第37図)。

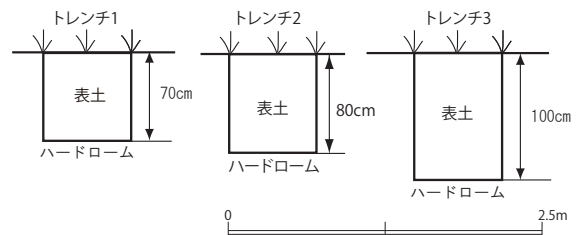
調査の結果、本地点では、遺構・遺物包含層及び遺物は認められなかった。



第35図 調査地点位置図 (S=1/2500)



第36図 トレンチ配置図



第37図 トレンチ柱状図



トレンチ写真1



トレンチ写真2



## 試掘調査

### No. 21 峯遺跡

調査目的 集合住宅及び位置指定道路建設に伴う埋蔵文化財確認調査

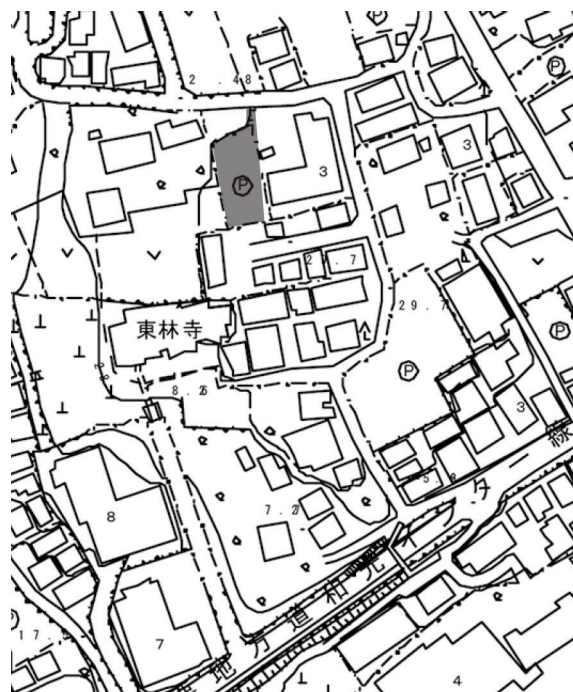
調査地点 新倉2丁目3529-2の一部、  
3529-10の一部

調査日程 令和3年10月21日

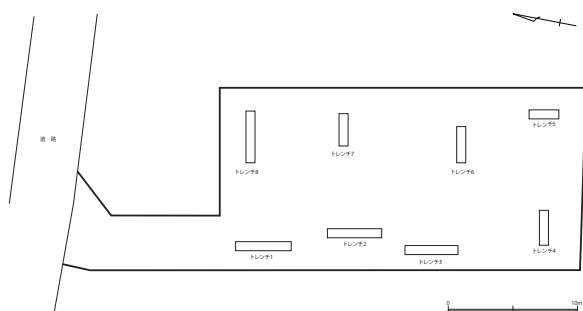
調査面積 444.47㎡

調査概要 調査地は、峯遺跡(11-035)の南端に位置する。調査は、対象地内に幅約70cm長さ約2m30cm～4m30cmのトレンチを8本設定した(第39図)。調査区全体を70cm～210cm程度まで掘り下げた(第40図)。

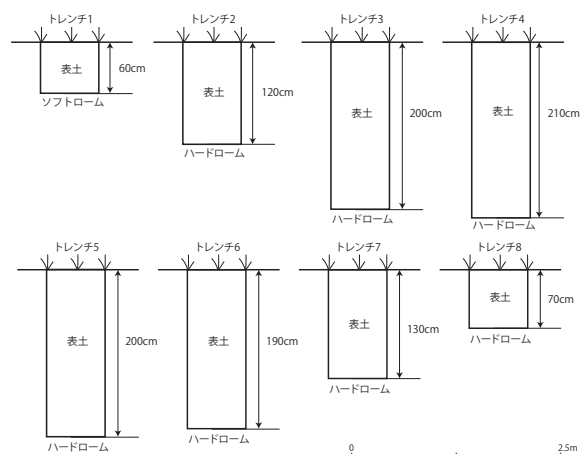
調査の結果、本地点では、遺構・遺物包含層及び遺物は認められなかった。



第38図 調査地点位置図 (S=1/2500)



第39図 トレンチ配置図



第40図 トレンチ柱状図



トレンチ写真1



トレンチ写真2

試掘調査

No. 24 峯前遺跡

調査目的 共同住宅建設に伴う埋蔵文化財確認調査

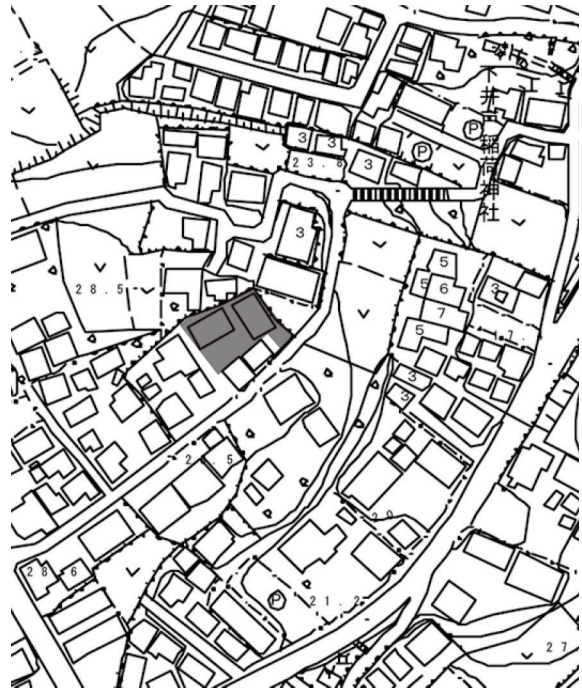
調査地点 新倉2丁目 2983-4、2984-1

調査日程 令和3年11月22日

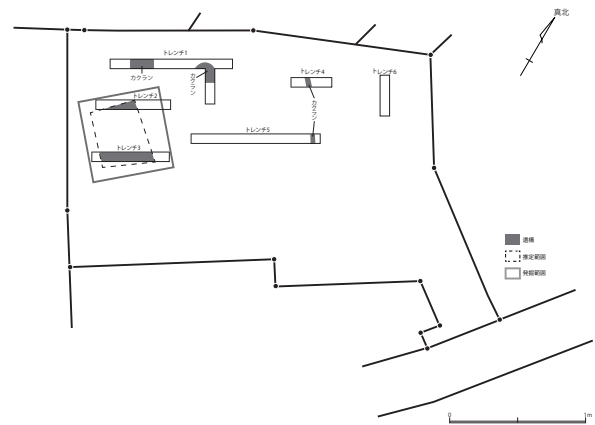
調査面積 499.02㎡

調査概要 調査地は、峯前遺跡（11-003）の調査は、対象地内に幅約70cm長さ約2m60cm～9m50cmのトレンチを6本設定した（第42図）。調査区全体を50cm～110cm程度まで掘り下げた（第43図）。

調査の結果、本地点で、遺構・遺物包含層及び遺物が確認され、発掘調査を行うこととなった。



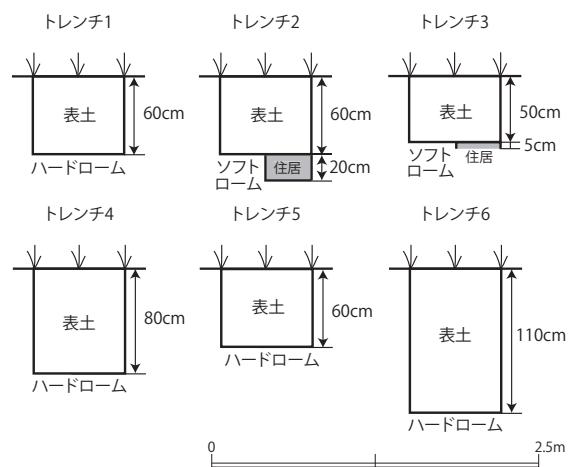
第41図 調査地点位置図 (S=1/2500)



第42図 トレンチ配置図



トレンチ写真



第43図 トレンチ柱状図



試掘調査

No. 25 花ノ木遺跡

調査目的 個人住宅建設に伴う埋蔵文化財確認調査

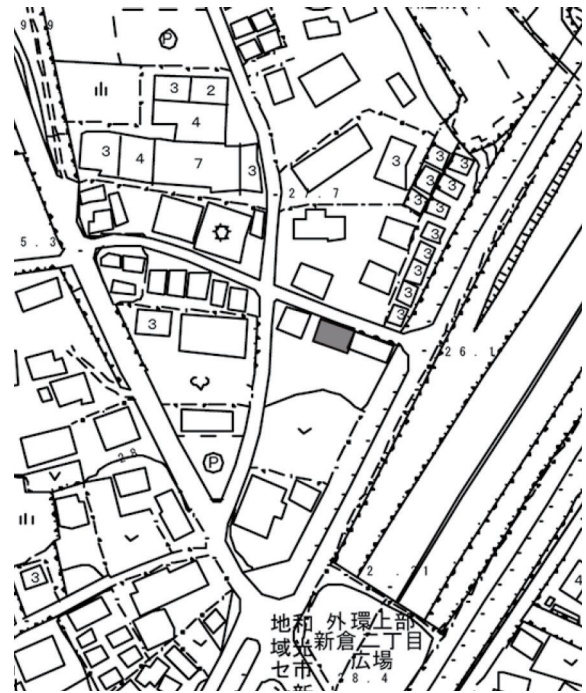
調査地点 新倉2丁目3191-7

調査日程 令和3年11月24日

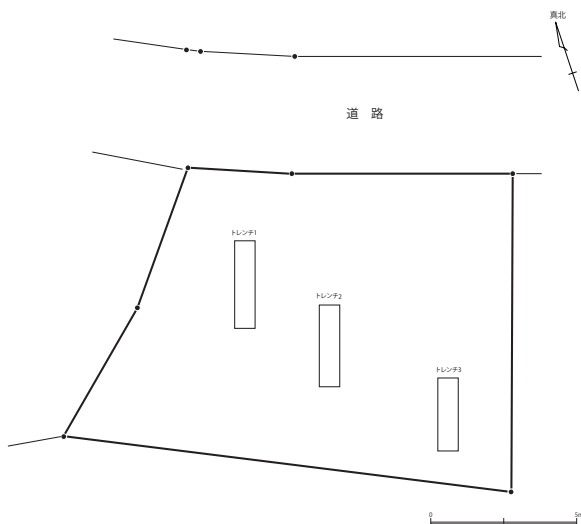
調査面積 132.3㎡

調査概要 調査地は、花ノ木遺跡(11-002)の北東端に位置する。調査は、対象地内に幅約70cm長さ約2m50cm～3mのトレンチを3本設定した(第45図)。調査区全体を70cm～210cm程度まで掘り下げた(第46図)。

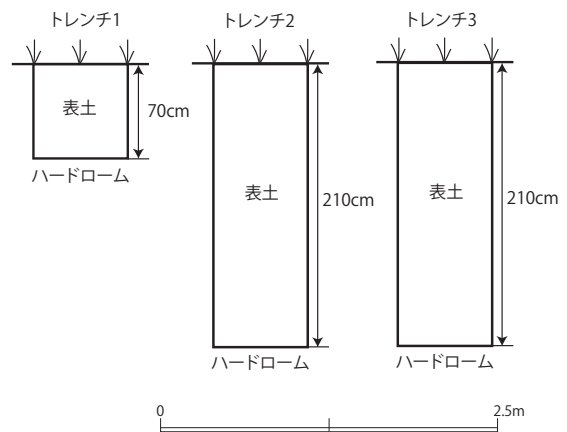
調査の結果、本地点では、遺構・遺物包含層及び遺物は認められなかった。



第44図 調査地点位置図 (S=1/2500)



第45図 トレンチ配置図



第46図 トレンチ柱状図



トレンチ写真1



トレンチ写真2

## 試掘調査

### No. 26 榎堂遺跡

調査目的 舗装工事及び囲障工事に伴う埋蔵文化財確認調査

調査地点 下新倉6丁目2321

調査日程 令和3年11月24日

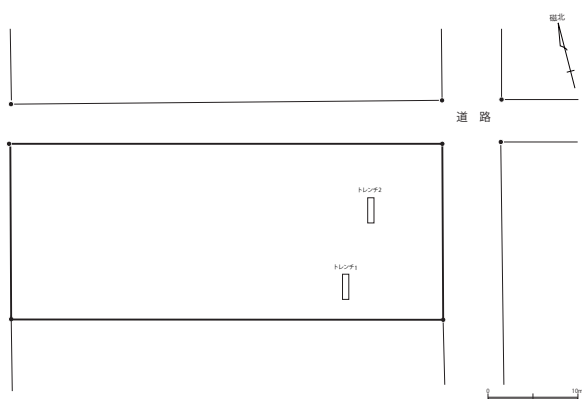
調査面積 998㎡

調査概要 調査地は、榎堂遺跡(11-023)の北寄りに位置する。調査は、対象地内に幅約70cm長さ約2m80cmのトレンチを2本設定した(第48図)。調査区全体を180cm～200cm程度まで掘り下げた(第49図)。

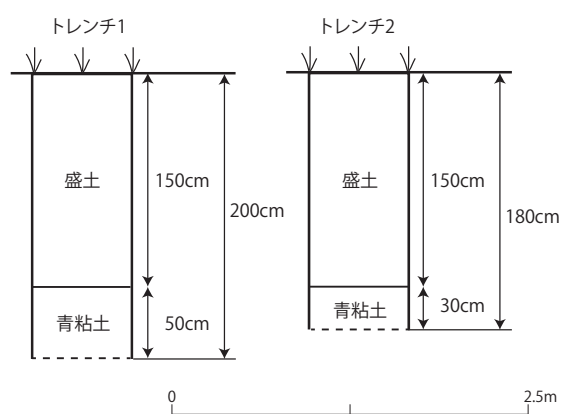
調査の結果、本地点では、遺構・遺物包含層及び遺物は認められなかった。



第47図 調査地点位置図 (S=1/2500)



第48図 トレンチ配置図



第49図 トレンチ柱状図



トレンチ写真1



トレンチ写真2



試掘調査

No. 28 白子宿上遺跡

調査目的 共同住宅建設に伴う埋蔵文化財確認調査

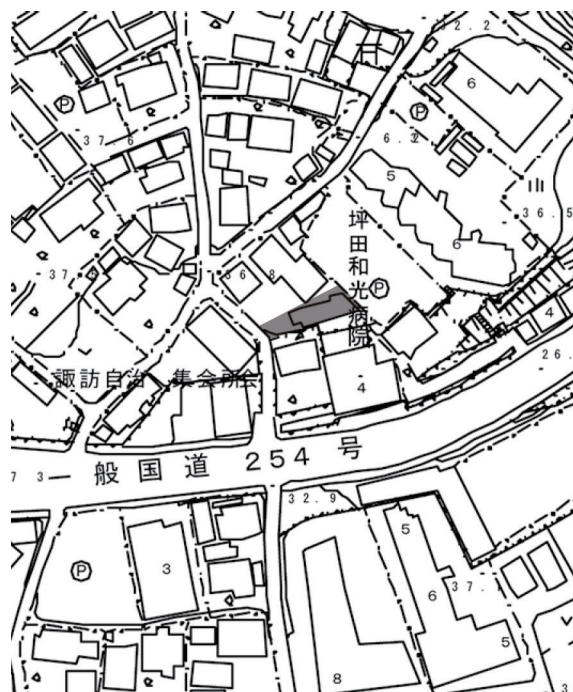
調査地点 白子2丁目1435-1の一部、1435-2

調査日程 令和3年12月7日

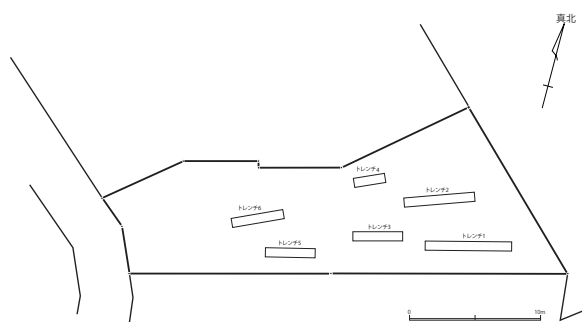
調査面積 292.18 m<sup>2</sup>

調査概要 調査地は、白子宿上遺跡(11-019)の南端に位置する。調査は、対象地内に幅約70cm長さ約2m40cm～6m60cmのトレンチを6本設定した(第51図)。調査区全体を60cm～110cm程度まで掘り下げた(第52図)。

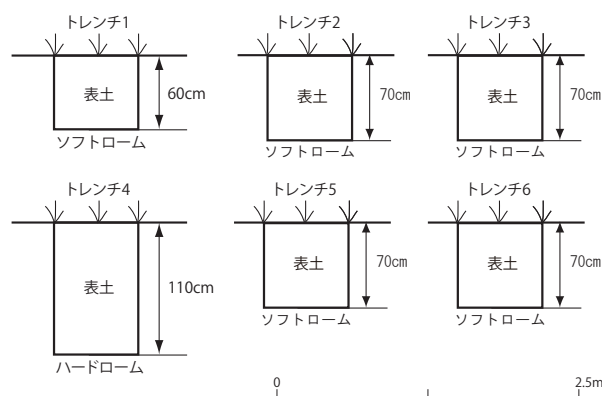
調査の結果、本地点では、遺構・遺物包含層及び遺物は認められなかった。



第50図 調査地点位置図 (S=1/2500)



第51図 トレンチ配置図



第52図 トレンチ柱状図



トレンチ写真1



トレンチ写真2

## 試掘調査

### No. 30 仏ノ木遺跡

調査目的 個人住宅建設に伴う埋蔵文化財確認調査

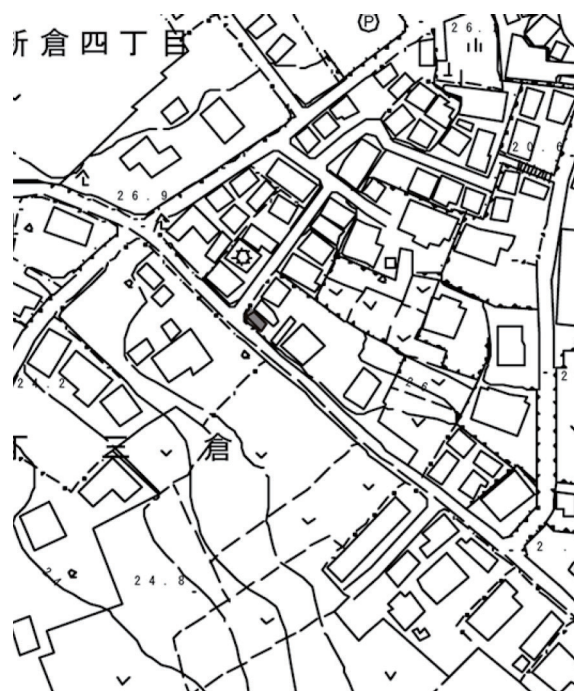
調査地点 下新倉4丁目2114-10の一部

調査日程 令和4年1月12日

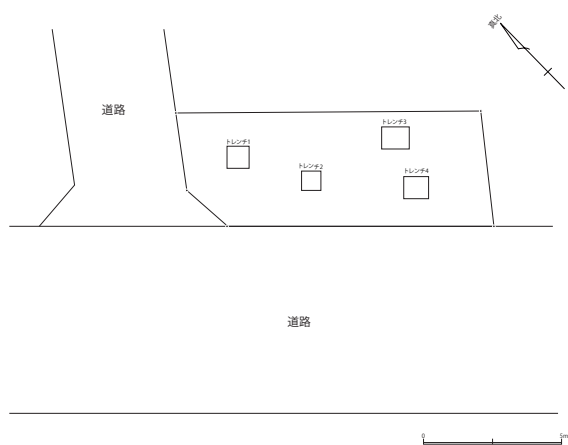
調査面積 45.09㎡

調査概要 調査地は、仏ノ木遺跡(11-036)の南東に位置する。調査は、対象地内に幅約70cm～80cm長さ約70cm～1mのトレンチを4本設定した(第54図)。調査区全体を100cm～120cm程度まで掘り下げた(第55図)。

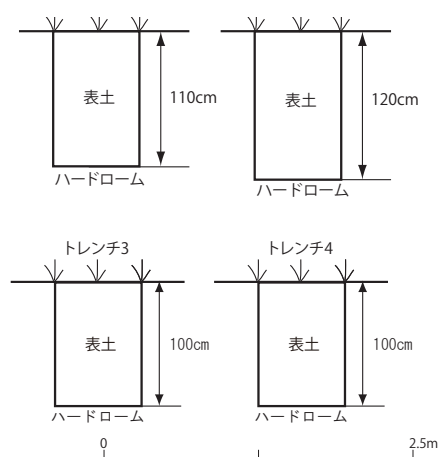
調査の結果、本地点では、遺構・遺物包含層及び遺物は認められなかった。



第53図 調査地点位置図 (S=1/2500)



第54図 トレンチ配置図



第55図 トレンチ柱状図



トレンチ写真1



トレンチ写真2



試掘調査

No. 31 柿ノ木坂西遺跡

調査目的 道路改良・拡幅に伴う埋蔵文化財  
確認調査

調査地点 新倉1丁目 3828-13、3791-2、  
3787-2、3786-3、3785-2、2784-  
2、4073-2、4074-2、4075-3、  
4075-4、4075-5、4079-2

調査日程 令和4年1月12日

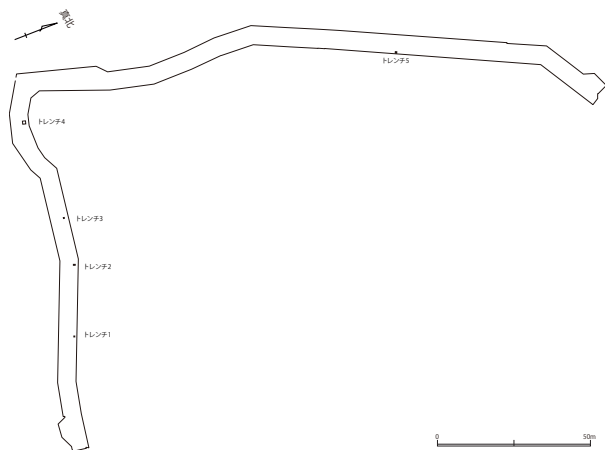
調査面積 508.64㎡

調査概要 調査地は、柿ノ木坂西遺跡(11-  
010)の北西端に位置する。調査は、対象地  
内に幅約50cm長さ約50cm～1mのトレン  
チを5本設定した(第57図)。調査区全体を  
50cm～160cm程度まで掘り下げた(第58  
図)。

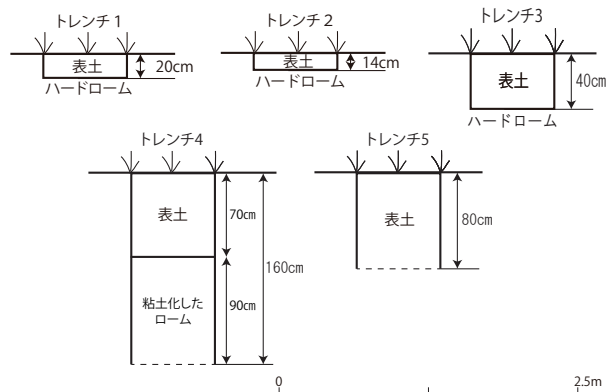
調査の結果、本地点では、遺構・遺物包含  
層及び遺物は認められなかった。



第56図 調査地点位置図 (S=1/2500)



第57図 トレンチ配置図



第58図 トレンチ柱状図



トレンチ写真1



トレンチ写真2

## 試掘調査

### No. 34 越後山遺跡

調査目的 分譲住宅建設に伴う埋蔵文化財確認調査

調査地点 南1丁目 2465-19、-22

調査日 令和4年1月31日

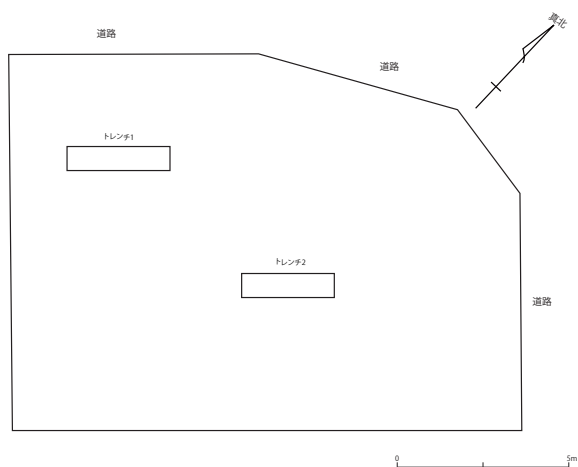
調査面積 155.37㎡

調査概要 調査地は、越後山遺跡（11-040）の中央北西寄りに位置する。調査は、対象地内に幅約70cm長さ約2m70cmと3mのトレンチを2本設定した（第60図）。調査区全体を150cm～160cm程度まで掘り下げた（第61図）。

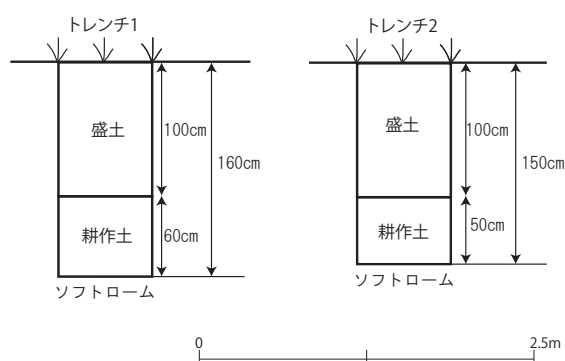
調査の結果、本地点では、遺構・遺物包含層及び遺物は認められなかった。



第59図 調査地点位置図 (S=1/2500)



第60図 トレンチ配置図



第61図 トレンチ柱状図



トレンチ写真



作業写真



試掘調査

No. 35 仏ノ木遺跡

調査目的 分譲住宅建設に伴う埋蔵文化財確認調査

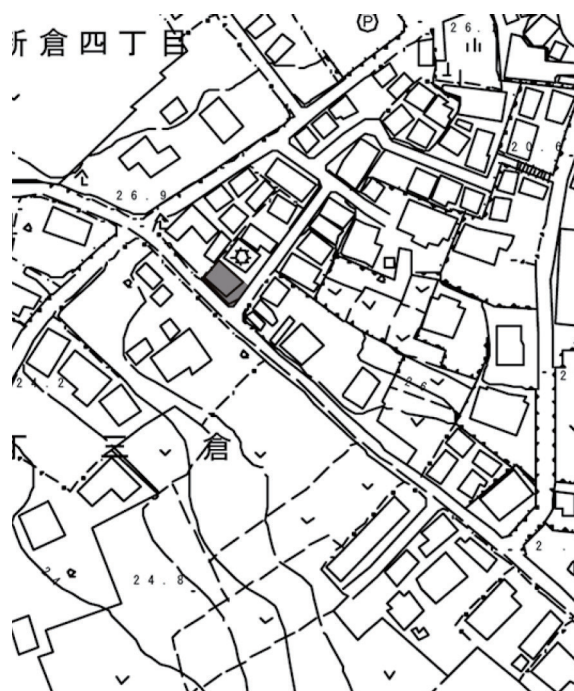
調査地点 下新倉4丁目 2114-12

調査日程 令和4年2月8日

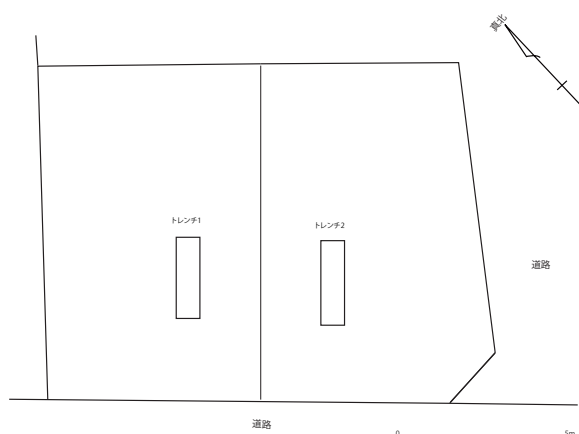
調査面積 149.29㎡

調査概要 調査地は、仏ノ木遺跡(11-036)の南東に位置する。調査は、対象地内に幅約70cm長さ約2m40cmと2m50cmのトレンチを2本設定した(第63図)。調査区全体100cm程度まで掘り下げた(第64図)。

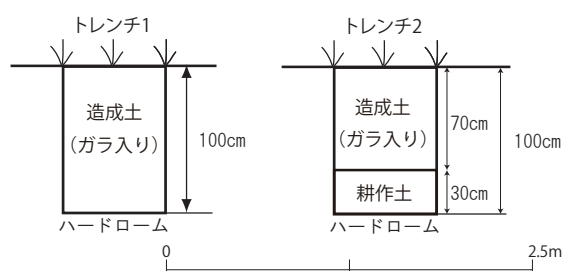
調査の結果、本地点では、遺構・遺物包含層及び遺物は認められなかった。



第62図 調査地点位置図 (S=1/2500)



第63図 トレンチ配置図



第64図 トレンチ柱状図



トレンチ写真1



トレンチ写真2

## 試掘調査

### No. 36 向原遺跡

調査目的 個人住宅建設に伴う埋蔵文化財確認調査

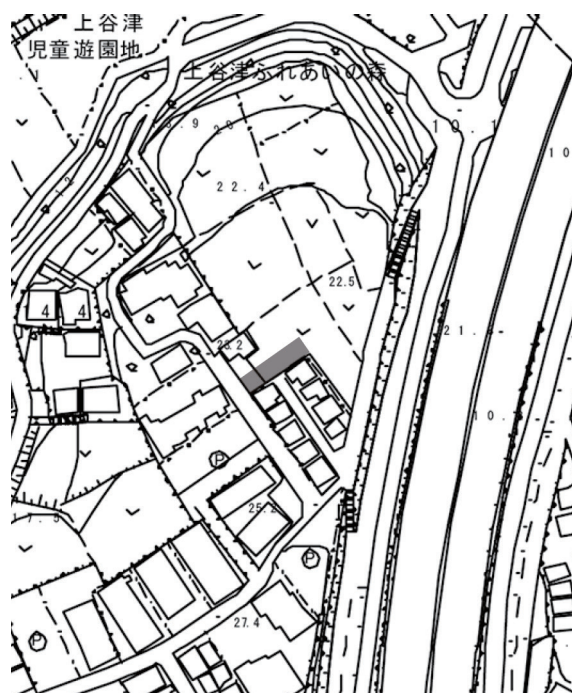
調査地点 新倉1丁目 3904-24、-25、3852-17

調査日程 令和4年2月9日

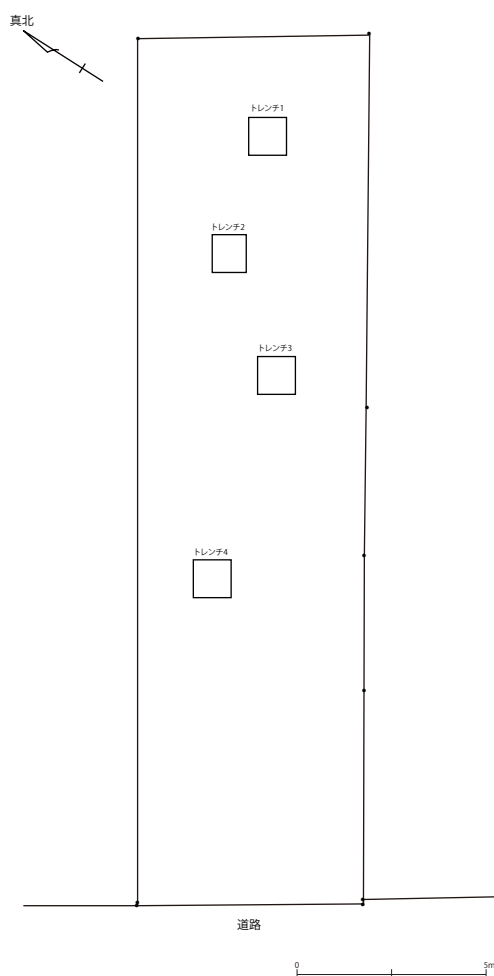
調査面積 138.82㎡

調査概要 調査地は、向原遺跡（11-007）の中央に位置する。調査は、対象地内に幅約90cm～1m長さ約1mのトレンチを4本設定した（第66図）。調査区全体を100cm～130cm程度まで掘り下げた（第67図）。

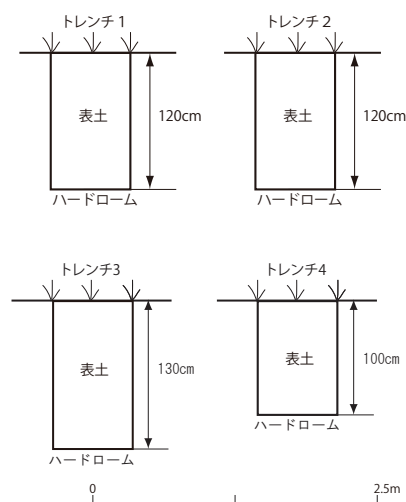
調査の結果、本地点では、遺構・遺物包含層及び遺物は認められなかった。



第65図 調査地点位置図 (S=1/2500)



第66図 トレンチ配置図



第67図 トレンチ柱状図



トレンチ写真



試掘調査

No. 37 西越後山遺跡

調査目的 個人住宅建設に伴う埋蔵文化財確認調査

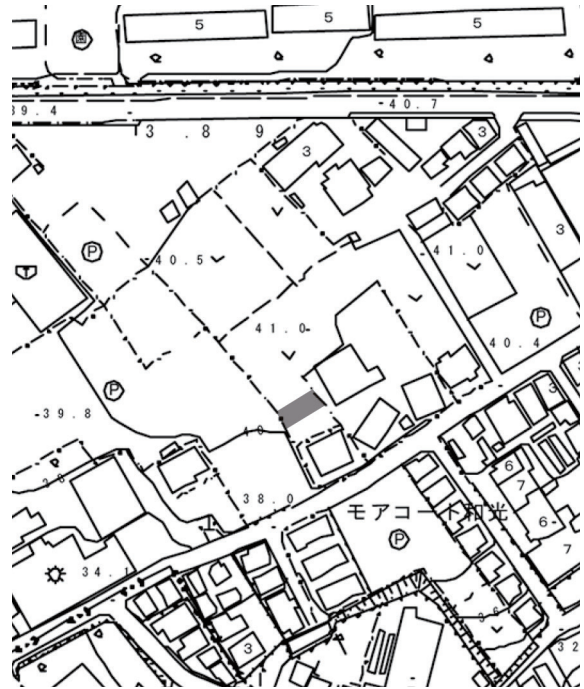
調査地点 南1丁目 2542-5、2543-14

調査日程 令和4年3月3日

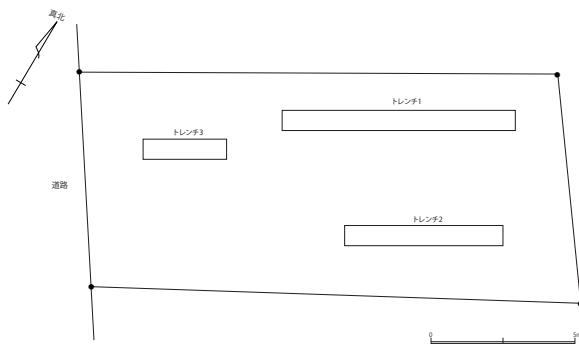
調査面積 129.60m<sup>2</sup>

調査概要 調査地は、西越後山遺跡(11-042)の中央西寄りに位置する。調査は、対象地内に幅約70cm長さ約2m90cm～8m10cmのトレンチを3本設定した(第69図)。調査区全体を40cm～50cm程度まで掘り下げた(第70図)。

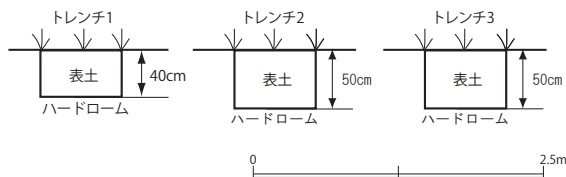
調査の結果、本地点では、遺構・遺物包含層及び遺物は認められなかった。



第68図 調査地点位置図 (S=1/2500)



第69図 トレンチ配置図



第70図 トレンチ柱状図



トレンチ写真

## 試掘調査

### No. 38 市場峡・市場上遺跡

調査目的 個人住宅建設に伴う埋蔵文化財確認調査

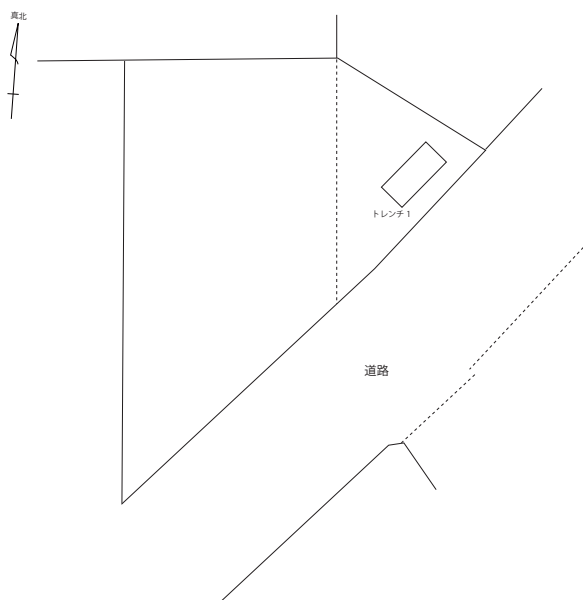
調査地点 下新倉三丁目 4501-10、-46

調査日程 令和4年3月18日

調査面積 108.17㎡

調査概要 調査地は、市場峡・市場上遺跡(11-017)の北西端に位置する。調査は、対象地内に幅約1m長さ約2m20cmのトレンチを1本設定した(第72図)。調査区全体を100cm程度まで掘り下げた(第73図)。

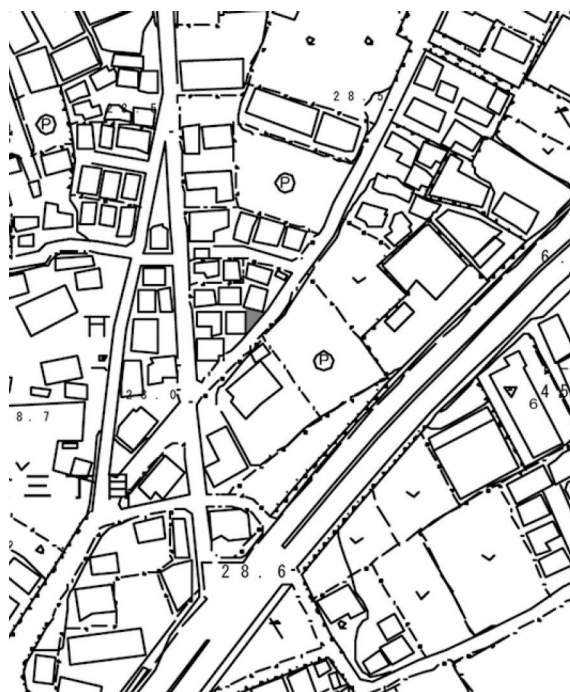
調査の結果、本地点では、遺構・遺物包含層及び遺物は認められなかった。



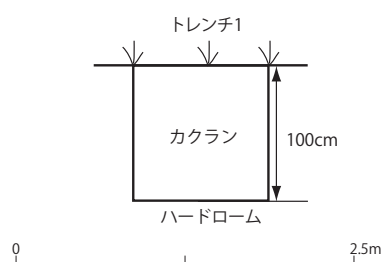
第72図 トレンチ配置図



トレンチ写真



第71図 調査地点位置図 (S=1/2500)



第73図 トレンチ柱状図



作業写真



試掘調査

No. 39 越後山遺跡

調査目的 個人住宅建設に伴う埋蔵文化財確認調査

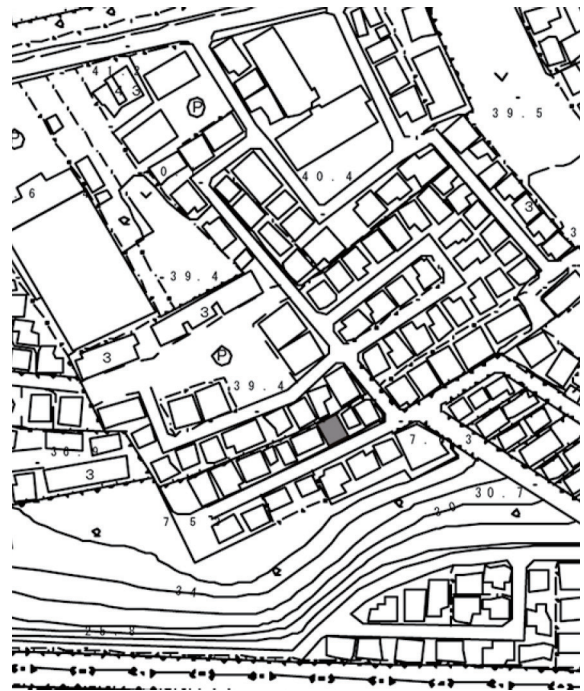
調査地点 南1丁目11-3

調査日程 令和4年3月24日

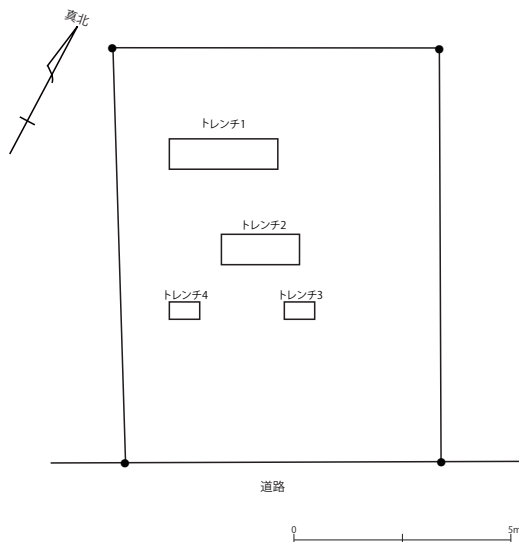
調査面積 74.1㎡

調査概要 調査地は、越後山遺跡(11-0417)の西寄りに位置する。調査は、対象地内に幅約70cm長さ約40cm～2m50cmのトレンチを4本設定した(第75図)。調査区全体を50cm～60cm程度まで掘り下げた(第76図)。

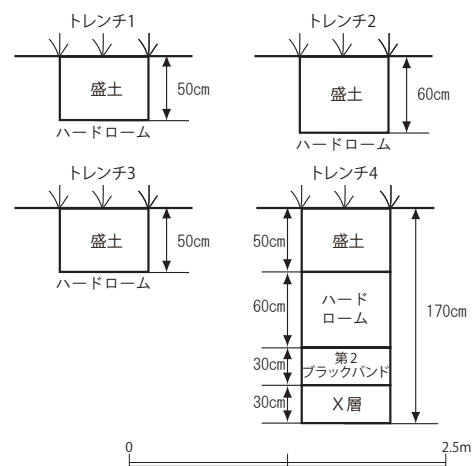
調査の結果、本地点では、遺構・遺物包含層及び遺物は認められなかった。



第74図 調査地点位置図 (S=1/2500)



第75図 トレンチ配置図



第76図 トレンチ柱状図



トレンチ写真1



トレンチ写真2

工事立会

No. 5 白子向山遺跡

調査目的 電柱移設工事

調査地点 白子1丁目1948-31

調査日程 令和3年5月28日

調査面積 2㎡

調査概要 工事立会

工事立会

No. 11 城山遺跡

調査目的 電柱移設工事

調査地点 白子3丁目4582-1、4582-1地先

調査日程 令和3年8月23日

調査面積 6㎡

調査概要 工事立会

工事立会

No. 15 吹上遺跡

調査目的 電柱工事

調査地点 白子3丁目4397-3地先

調査日程 令和3年9月22日

調査面積 2㎡

調査概要 工事立会

工事立会

No. 17 仏ノ木遺跡・宮ノ脇遺跡

調査目的 水道工事

調査地点 下新倉3丁目9番地・10番地

調査日程 令和3年9月27日

調査面積 223.7㎡

調査概要 工事立会

工事立会

No. 22 仏ノ木遺跡

調査目的 電柱工事

調査地点 下新倉3丁目928

調査日程 令和3年11月19日

調査面積 2㎡

調査概要 工事立会

工事立会

No. 7 仏ノ木遺跡

調査目的 ガス管理設工事

調査地点 下新倉3丁目4、下新倉4丁目2

調査日程 令和3年7月5日

調査面積 10.74㎡

調査概要 工事立会

工事立会

No. 12 城山遺跡

調査目的 電柱移設に伴うケーブル改修工事

調査地点 白子3丁目4582-1、4582-2地先

調査日程 令和3年9月17日

調査面積 7㎡

調査概要 工事立会

工事立会

No. 16 峯前遺跡

調査目的 境界塀新設工事

調査地点 新倉2丁目5-38

調査日程 令和3年9月24日

調査面積 47.8㎡

調査概要 工事立会

工事立会

No. 19 白子向山遺跡

調査目的 水道工事

調査地点 白子1丁目31番地先

調査日程 令和3年9月29日

調査面積 180.9㎡

調査概要 工事立会

工事立会

No. 23 峯遺跡

調査目的 宅地造成

調査地点 新倉2丁目2998-1の一部、  
3001-1の一部

調査日程 令和3年11月22日

調査面積 550㎡

調査概要 工事立会



工事立会

No. 27 市場峡・市場上遺跡

調査目的 ガス管新設工事  
調査地点 下新倉3丁目12、13番地  
調査日程 令和3年11月29日  
調査面積 36㎡  
調査概要 工事立会

工事立会

No. 29 吹上遺跡・吹上貝塚

調査目的 電柱工事  
調査地点 白子3丁目4374-2  
調査日程 令和3年12月13日  
調査面積 2㎡  
調査概要 工事立会

工事立会

No. 32 吹上遺跡・吹上貝塚

調査目的 ガス管理設工事  
調査地点 白子3丁目13番地  
調査日程 令和4年1月24日  
調査面積 63.24㎡  
調査概要 工事立会

工事立会

No. 33 仏ノ木遺跡

調査目的 ガス管理設工事  
調査地点 下新倉4丁目2番地～3丁目4番地他  
調査日程 令和4年1月25日  
調査面積 7.74㎡  
調査概要 工事立会

工事立会

No. 40 城山南遺跡

調査目的 電柱工事  
調査地点 白子2丁目4592-1、-2  
調査日程 令和4年3月25日  
調査面積 2.00㎡  
調査概要 工事立会

えぐち やよい (和光市教育委員会)