

# 【実績報告】 令和 2 (2020) 年度 和光市埋蔵文化財調査年報

江口 やよい

## 1. はじめに

この年報は、和光市教育委員会が令和 2 (2020) 年度に実施した埋蔵文化財に関わる調査をまとめたものである。今年度、試掘調査を 16 件、工事立会を 6 件、計 22 件の調査を実施した。

試掘調査は、重機と人力による掘削作業と、測量・記録撮影を行った。工事立会は、作業状況を確認したのち記録撮影を行った。

調査ごとに、調査地の諸情報と概要、試掘調査については調査範囲を平面図化・断面図化し、また、作業状況等を撮影した写真により報告しまとめた。

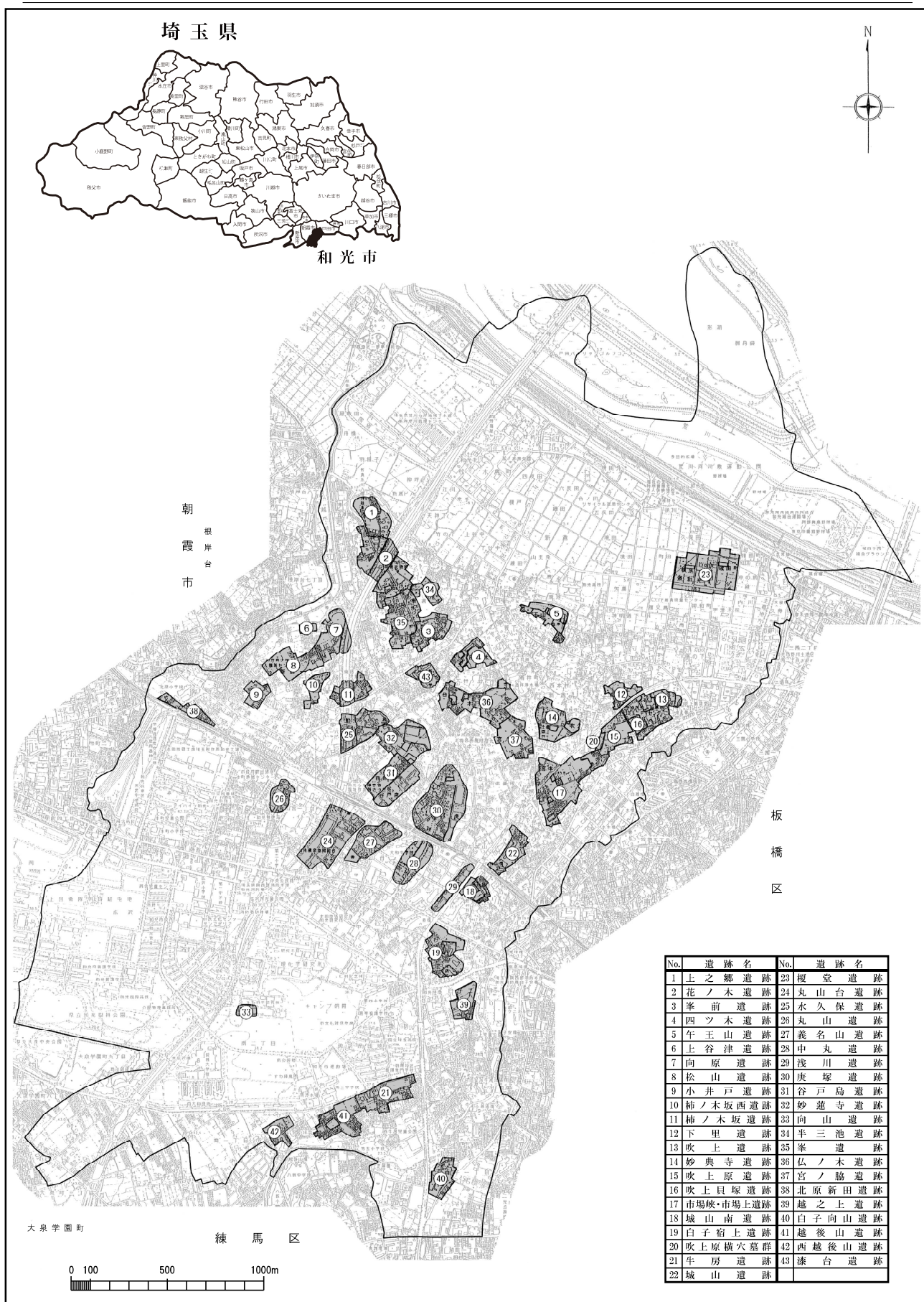
## 2. 表記の仕方

1. 挿図の縮尺は、調査地点位置図は 1/2500、確認調査トレンチ配置図・トレンチ柱状図は任意の縮尺である。
2. 調査地点位置図は、和光市役所発行の地形図（平成 20 年修正）を一部加筆・修正加工して使用した。
3. 遺跡名の前に表記した No. は、一覧表の番号と一致する。なお、ページ順については、試掘調査を調査日順に掲載した後、工事立会をまとめて紹介した。

資料 1 令和 2 (2020) 年度 埋蔵文化財確認調査一覧表

No.	遺跡名 (No.)	原因	調査日	調査地	面積(m <sup>2</sup> )	調査概要
1	吹上遺跡(11-013) (吹上貝塚)	樹木伐採 宅地造成	R2 4. 7 4. 8	白子3丁目4378-1、 -2、-3、4378-6の 一部	665.00	遺構・遺物あり。和光市教育委員会による発掘調査。
2	峯遺跡 (11-035)	個人住宅建設	R2 6. 2	新倉2丁目4370-1 の一部、4370-3の 一部、4370-4	103.02	遺構・遺物あり。和光市教育委員会による発掘調査。
3	城山遺跡 (11-022)	共同住宅建設	R2 6. 16	白子3丁目706-2、 703の一部	298.02	遺構・遺物は確認されなかった。
4	白子宿上遺跡 (11-019)	共同住宅建設	R2 6. 18	白子2丁目1076-10、 1089-3	206.48	遺構・遺物は確認されなかった。
5	小井戸遺跡 (11-009)	共同住宅建設	R2 6. 25	新倉1丁目4241-4	793.00	遺構・遺物は確認されなかった。
6	吹上遺跡 (11-013)	個人住宅建設	R2 7. 3	白子3丁目4393番5	299.28	遺構・遺物は確認されなかった。
7	越之上遺跡 (11-039)	共同住宅建設	R2 8. 6 8. 7	白子2丁目1366番1、 1366番2、1366番3	4,544	遺構・遺物あり。和光市教育委員会による発掘調査。
8	谷戸島遺跡 (11-031)	個人住宅建設	R2 8. 21	下新倉2丁目5757番	160.98	遺構・遺物は確認されなかった。
9	仏ノ木遺跡 (11-036)	電柱移設工事	R2 8. 31	下新倉4丁目826番	2.00	工事立会。
10	下里遺跡 (11-012)	長屋住宅の建設	R2 9. 15	下新倉4丁目2262-2、 -6、-7、-1の一部、 2263-3、-8、-9、-10、 -12、-1の一部	792.08	遺構・遺物は確認されなかった。

No.	遺跡名 (No.)	原因	調査日	調査地	面積(m <sup>2</sup> )	調査概要
11	仏ノ木遺跡 (11-036)	共同住宅建設	R2 10. 12	下新倉3丁目1012-1、 -2、-3の一部	214.50	遺構・遺物は確認されなかつた。
12	西越後山遺跡 (11-042)	共同住宅及び 駐車場建設	R2 10. 27	南1丁目2535番3	1,195.00	遺構・遺物あり。
13	吹上原遺跡 (11-015)	電柱移設	R2 11. 9	白子3丁目11番66 (186-8)	2.00	工事立会。
14	峯前遺跡 (11-003)	電柱の本柱・ 支線の移設	R2 11. 18	新倉2丁目3523番	647.93	工事立会。
15	下里遺跡 (11-012)	ガス供給工事	R2 12. 17	下新倉4-15	17.00	工事立会。
16	吹上遺跡 (11-013)	支持物建替工事	R2 12. 21	白子3丁目4437-1	4.00	工事立会。
17	城山遺跡 (11-022)	個人住宅建設	R3 2. 2	白子3丁目707番2、 同番4の一部	209.28	遺構・遺物は確認されなかつた。
18	越後山遺跡 (11-041)	携帯電話無線基 地局設置工事	R3 2. 25	南1丁目2465番1	2.25	工事立会。
19	仏ノ木遺跡 (11-036)	個人住宅建設	R3 3. 3	下新倉3丁目924番4	100.03	遺構・遺物は確認されなかつた。
20	西越後山遺跡 (11-042)	共同住宅及び 駐車場建設	R3 3. 10 3. 11	南1丁目2535番3の 一部	980.85	遺構・遺物あり。
21	西越後山遺跡 (11-042)	ブロック設置	R3 3. 16	南1丁目2542-3、 2543-14	121.47	遺構が確認され、盛土保存。
22	谷戸島遺跡 (11-031)	個人住宅建設	R3 3. 19	下新倉2丁目20-13	82.12	遺構・遺物は確認されなかつた。



第1図 和光市遺跡分布地図



## 試掘調査

### No.1 吹上貝塚・吹上遺跡

**調査目的** 解体・造成に伴う埋蔵文化財確認調査

**所在地** 和光市白子3丁目4378-1、-2、-3、-6の一部

**調査日** 令和2年4月7・8日

**調査面積** 約665㎡

#### 調査概要

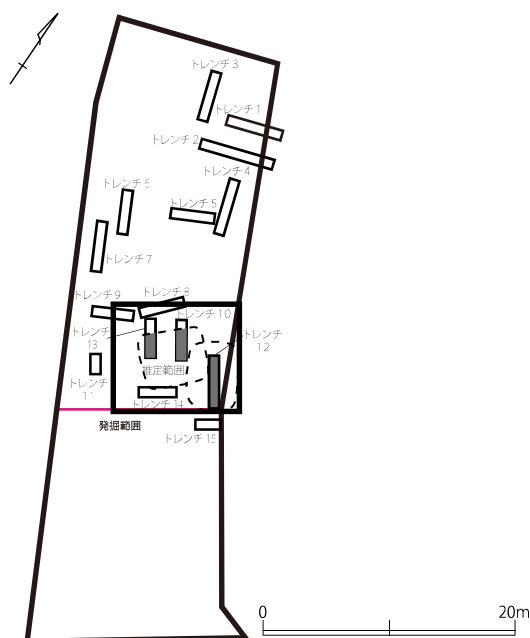
調査地は、吹上貝塚（No.11-016）の中央に位置する。

調査は、対象地内に幅約80cm長さ約1m60cm～6mのトレンチを15本設定した（第3図）。調査区全体を50cm～160cm程度まで掘り下げた（第4図）。

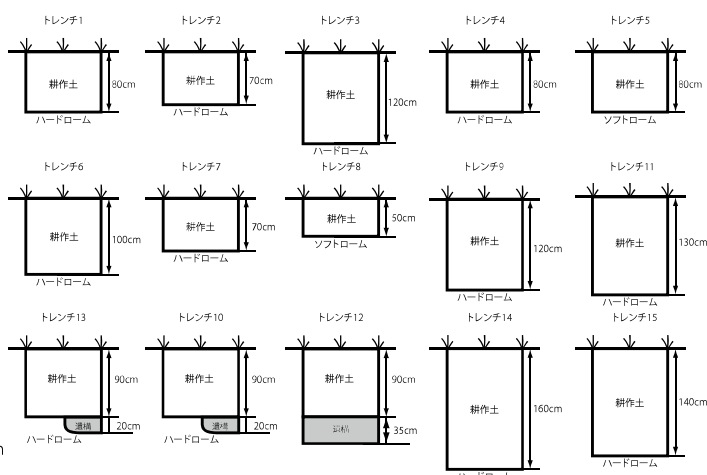
調査の結果、本地点で、遺構・遺物包含層及び遺物が確認され、発掘調査を行うこととなった。



第2図 調査地点位置図



第3図 調査区位置図



第4図 トレンチ柱状図 (S=1/100)



作業状況



掘削状況



## 試掘調査

### No.2 峯遺跡

**調査目的** 個人住宅建設に伴う埋蔵文化財確認調査

**所在地** 和光市新倉2丁目3470-1の一部、  
-3の一部、-4

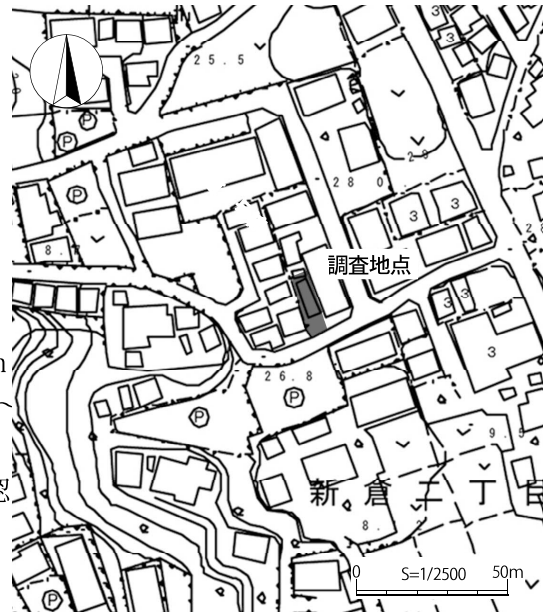
**調査日** 令和2年6月2日

**調査面積** 103.02 m<sup>2</sup>

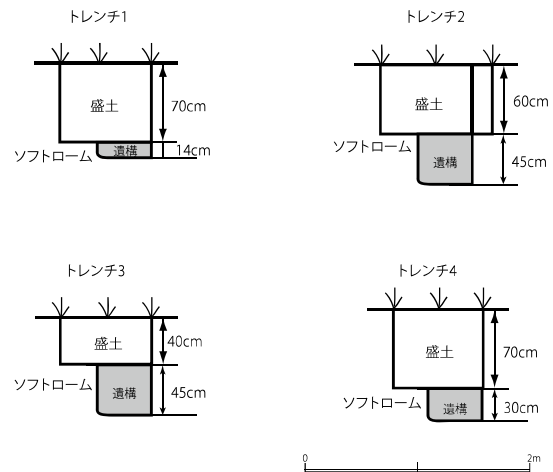
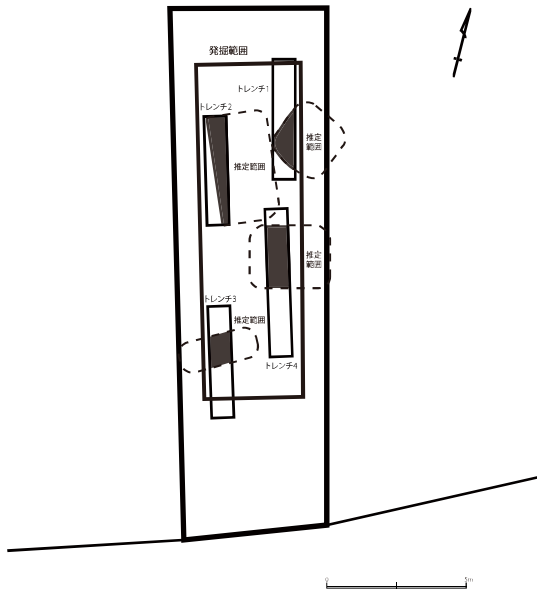
#### 調査概要

調査地は、峯遺跡 (No.11-035) の北西に位置する。  
調査は、対象地内に幅約80cm長さ約3m90cmと5m30cm  
のトレンチを4本設定した(第6図)。調査区全体を40cm～  
70cm程度まで掘り下げた(第7図)。

調査の結果、本地点で、遺構・遺物包含層及び遺物が確認  
され、発掘調査が行われることとなった。



第5図 調査地点位置図



第7図 トレンチ柱状図 (S=1/80)



作業状況



掘削状況

## 試掘調査

### No.3 城山遺跡

**調査目的** 共同住宅建設に伴う埋蔵文化財確認調査

**所在地** 和光市白子3丁目706-2、703の一部

**調査日** 令和2年6月16日

**調査面積** 298.02㎡

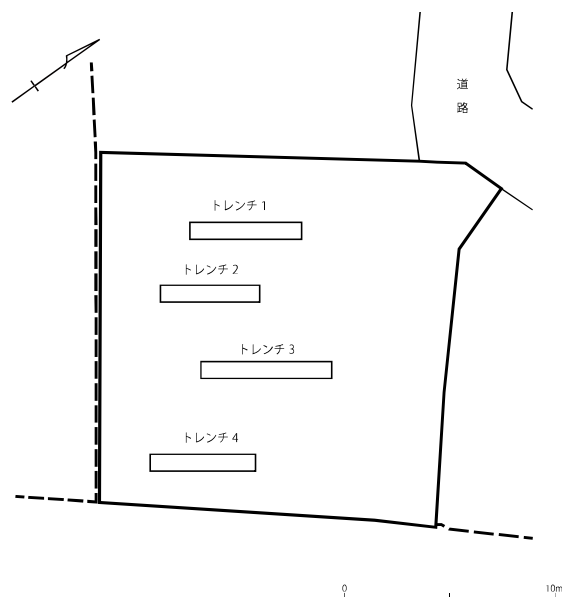
#### 調査概要

調査地は、城山遺跡 (No.11-022) の中北東端に位置する。調査は、対象地内に幅約80cm長さ約4m70cm～5m60cmのトレンチを4本設定した(第9図)。調査区全体を60cm～80cm程度まで掘り下げた(第10図)。

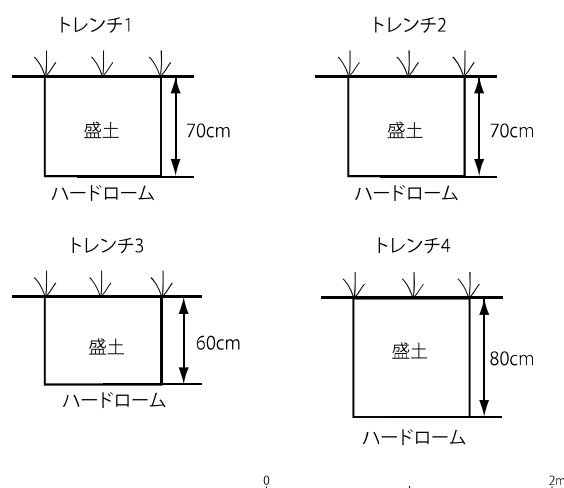
調査の結果、本地点では、遺構・遺物包含層及び遺物は認められなかった。



第8図 調査地点位置図



第9図 調査区位置図



第10図 トレンチ柱状図 (S=1/80)





## 試掘調査

### No.4 白子宿上遺跡

調査目的 共同住宅建設に伴う埋蔵文化財確認調査

所在地 和光市新倉2丁目1076-10、1089-3

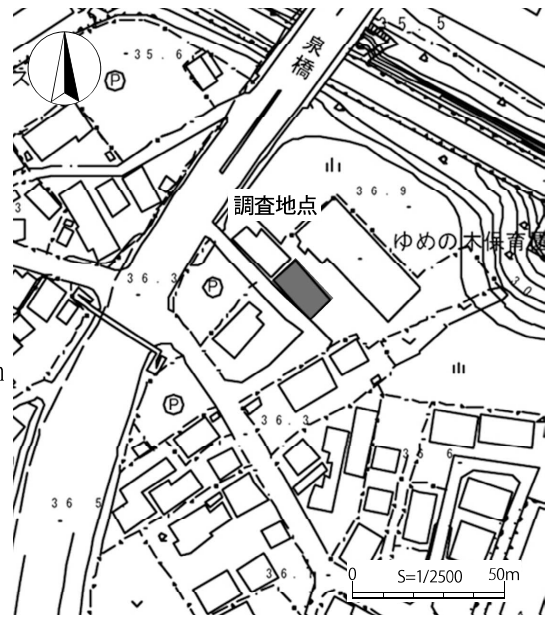
調査日 令和2年6月18日

調査面積 206.48 m<sup>2</sup>

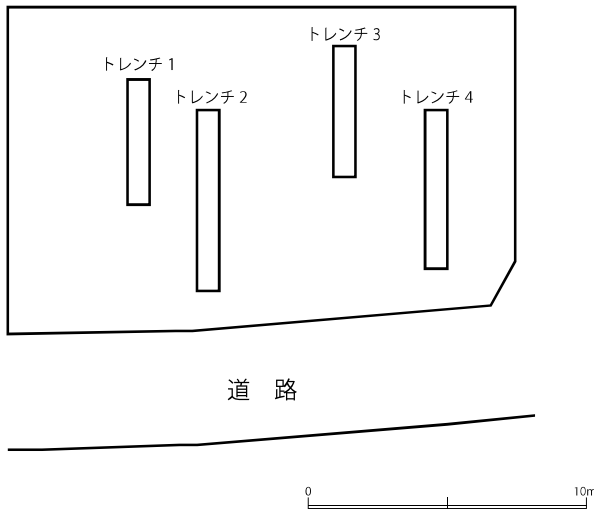
#### 調査概要

調査地は、白子宿上遺跡 (No.11-019) の北西に位置する。調査は、対象地内に幅約80cm長さ約4m50cm～6m40cmのトレンチを4本設定した(第12図)。調査区全体を60cm～70cm程度まで掘り下げた(第13図)。

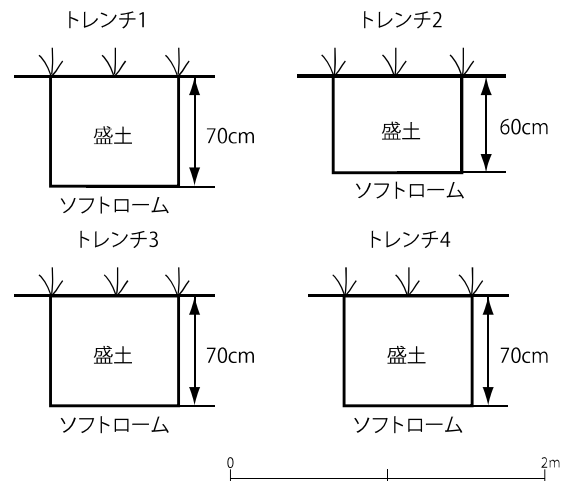
調査の結果、本地点では、遺構・遺物包含層及び遺物は認められなかった。



第11図 調査地点位置図



第12図 調査区位置図



第13図 トレンチ柱状図 (S=1/80)



作業状況



掘削状況



## 試掘調査

### No.5 小井戸遺跡

**調査目的** 共同住宅建設に伴う埋蔵文化財確認調査

**所在地** 和光市新倉1丁目4241-4

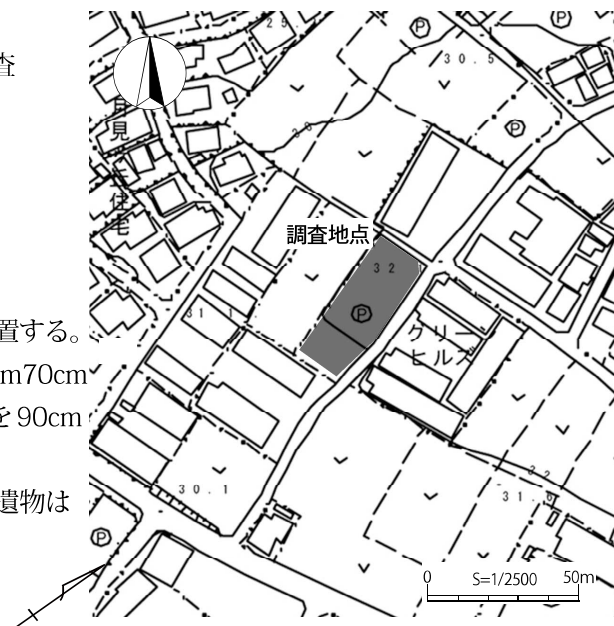
**調査日** 令和2年6月25日

**調査面積** 793.00㎡

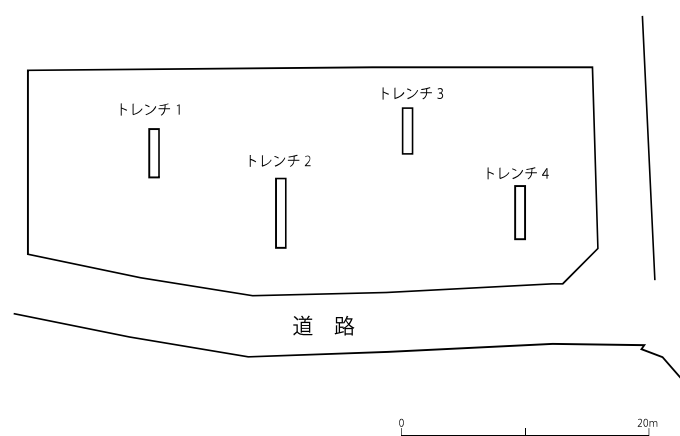
#### 調査概要

調査地は、小井戸遺跡（No.11-009）の南西端に位置する。調査は、対象地内に幅約80cm長さ約3m90cm～5m70cmのトレンチを4本設定した（第15図）。調査区全体を90cm～120cm程度まで掘り下げた（第16図）。

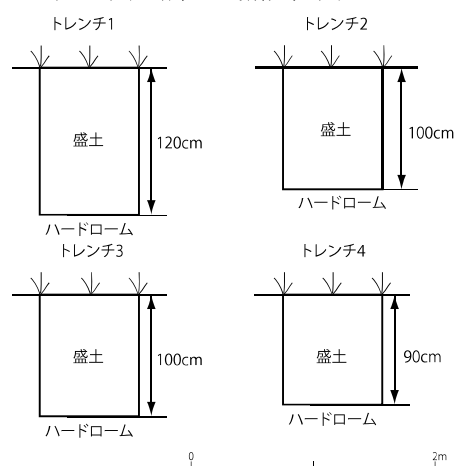
調査の結果、本地点では、遺構・遺物包含層及び遺物は認められなかった。



第14図 調査地点位置図



第15図 調査区位置図



第16図 トレンチ柱状図



作業状況



掘削状況

## 試掘調査

### No.6 吹上遺跡

**調査目的** 個人住宅建設に伴う埋蔵文化財確認調査

**所在地** 和光市白子3丁目4393番5

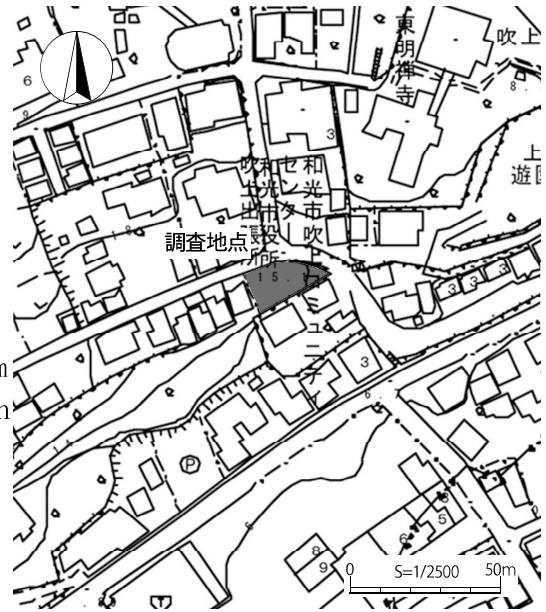
**調査日** 令和2年7月3日

**調査面積** 299.28㎡

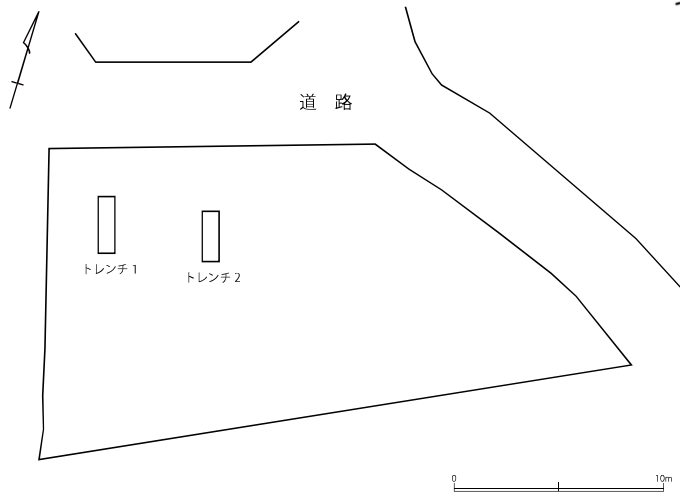
#### 調査概要

調査地は、吹上遺跡(No.11-013)の東南端に位置する。調査は、対象地内に幅約80cm長さ約2m40cmと2m70cmのトレンチを2本設定した(第18図)。調査区全体を130cm程度まで掘り下げた(第19図)。

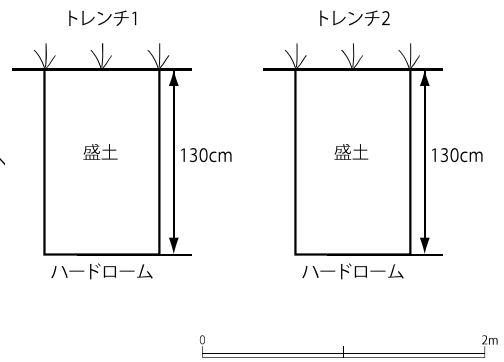
調査の結果、本地点では、遺構・遺物包含層及び遺物は認められなかった。



第17図 調査地点位置図



第18図 調査区位置図



第19図 トレンチ柱状図



作業状況



掘削状況



## 試掘調査

### No.7 越之上遺跡

**調査目的** 共同住宅建設に伴う埋蔵文化財確認調査

**所在地** 和光市白子2丁目1366番1、2、3

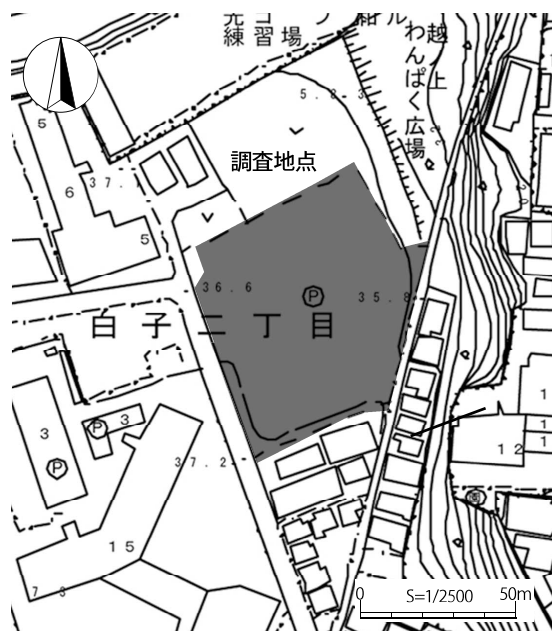
**調査日** 令和2年8月6・7日

**調査面積** 4,544.00㎡

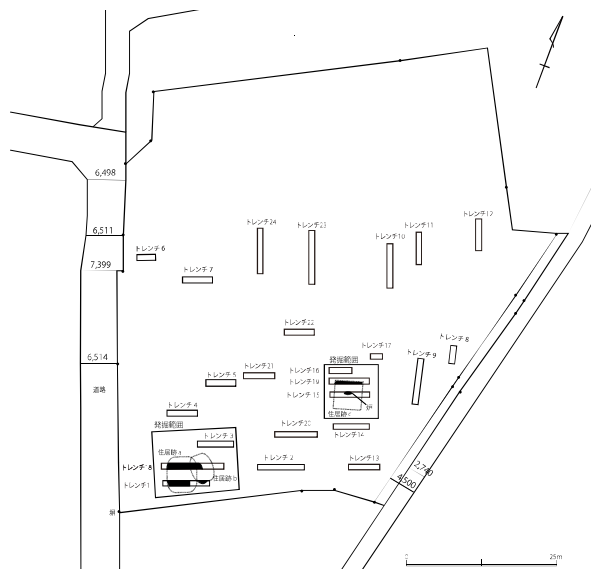
#### 調査概要

調査地は、越之上遺跡（No.11-039）の中央に位置する。調査は、対象地内に幅約80cm長さ約2m～10m40cmのトレンチを24本設定した（第21図）。調査区全体を50cm～190cm程度まで掘り下げた（第22図）。

調査の結果、本地点で、遺構・遺物包含層及び遺物が認められ、発掘調査が行われることとなった。



第20図 調査地点位置図



第21図 調査区位置図



第22図 トレンチ柱状図





## 試掘調査

### No.8 谷戸島遺跡

調査目的 個人住宅建設に伴う埋蔵文化財確認調査

所在地 和光市下新倉2丁目5757番

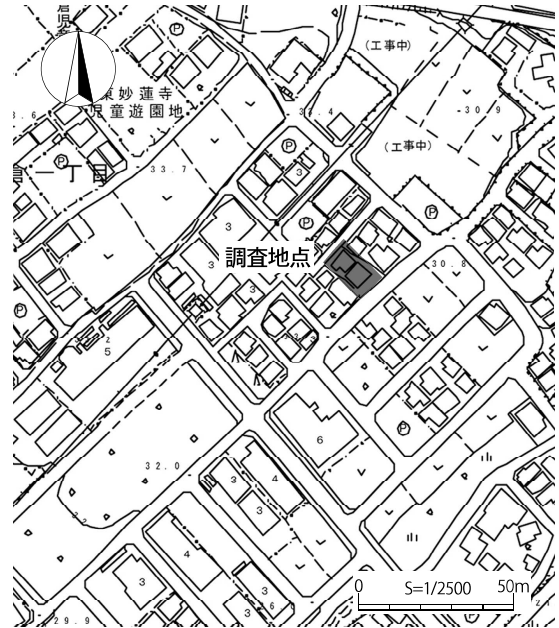
調査日 令和2年8月21日

調査面積 160.98㎡

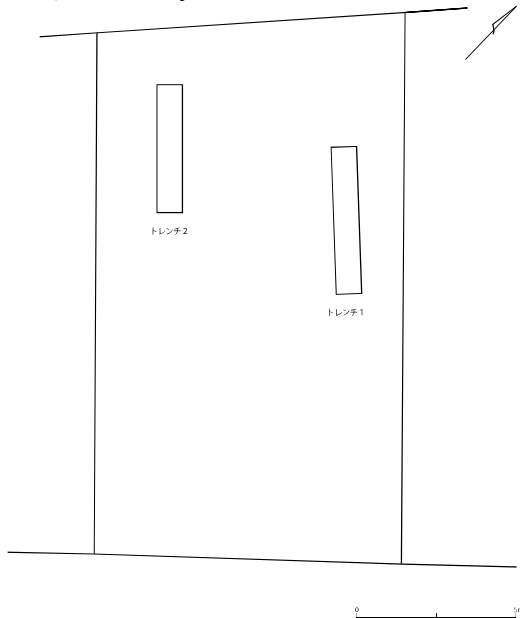
#### 調査概要

調査地は、谷戸島遺跡(No.11-031)の北東寄りに位置する。調査は、対象地内に幅約80cm長さ約4mと4m60cmのトレンチを2本設定した(第24図)。調査区全体を110cm～150cm程度まで掘り下げた(第25図)。

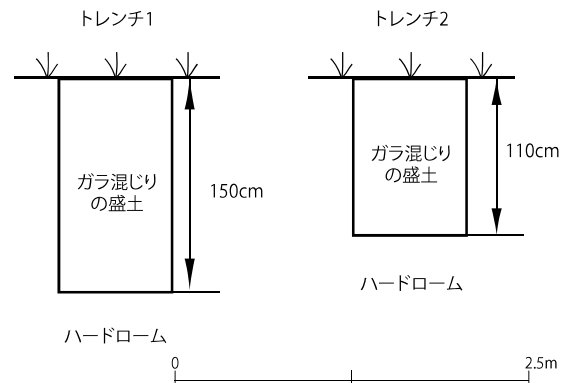
調査の結果、本地点では、遺構・遺物包含層及び遺物は認められなかった。



第23図 調査地点位置図



第24図 調査区位置図



第25図 トレンチ柱状図



## 試掘調査

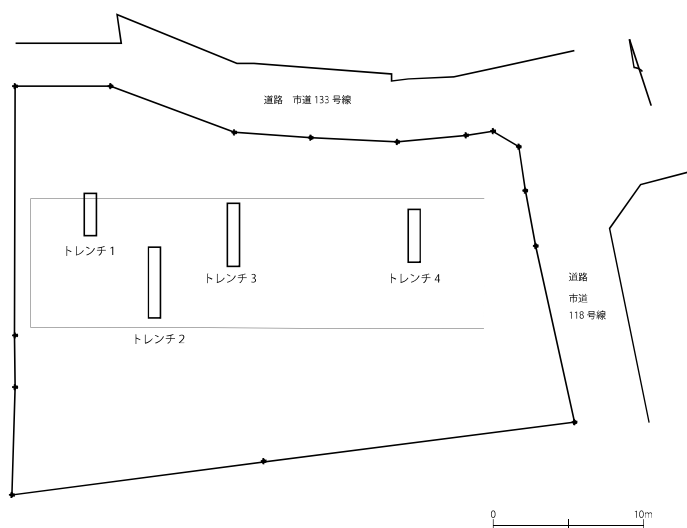
### No.10 下里遺跡

**調査目的** 長屋住宅の建設に伴う埋蔵文化財確認調査  
**所在地** 和光市下新倉4丁目2662-2、-6、-7、-1の一部、  
2263-3、-8、-9、-10、-12、-1の一部  
**調査日** 令和2年9月15日  
**調査面積** 792.08㎡  
**調査概要**

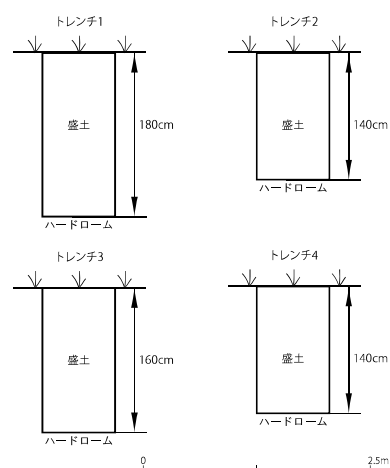
調査地は、下里遺跡（No.11-012）の北端に位置する。  
 調査は、対象地内に幅約80cm長さ約2m80cm～4m70cmの  
 トレンチを4本設定した（第27図）。調査区全体を140cm～  
 180cm程度まで掘り下げた（第28図）。  
 調査の結果、本地点では、遺構・遺物包含層及び遺物は  
 認められなかった。



第26図 調査地点位置図



第27図 調査区位置図



第28図 トレンチ柱状図



作業状況



掘削状況



## 試掘調査

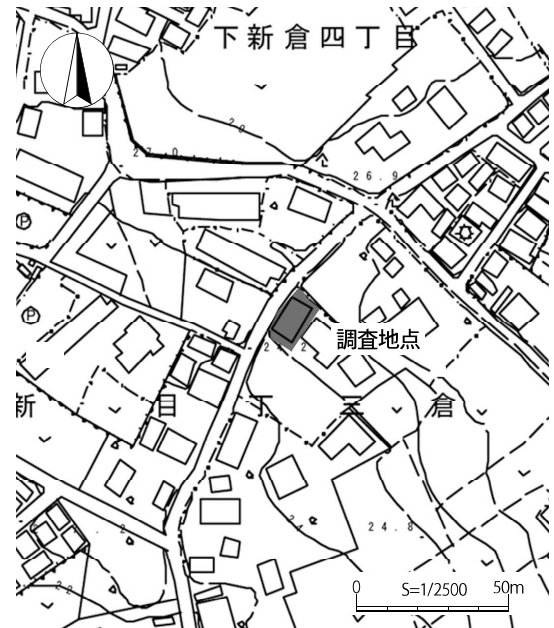
### No.11 仏ノ木遺跡

**調査目的** 共同住宅建設に伴う埋蔵文化財確認調査  
**所在地** 和光市下新倉3丁目1012-1、-2、-3の一部  
**調査日** 令和2年10月12日  
**調査面積** 214.50㎡

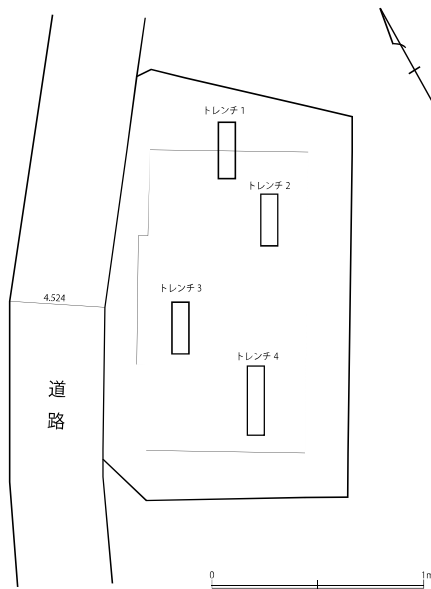
#### 調査概要

調査地は、仏ノ木遺跡 (No.11-036) の南に位置する。  
 調査は、対象地内に幅約80cm長さ約2m40cm～3m20cmの  
 トレンチを4本設定した (第30図)。調査区全体を40cm～  
 100cm程度まで掘り下げた (第31図)。

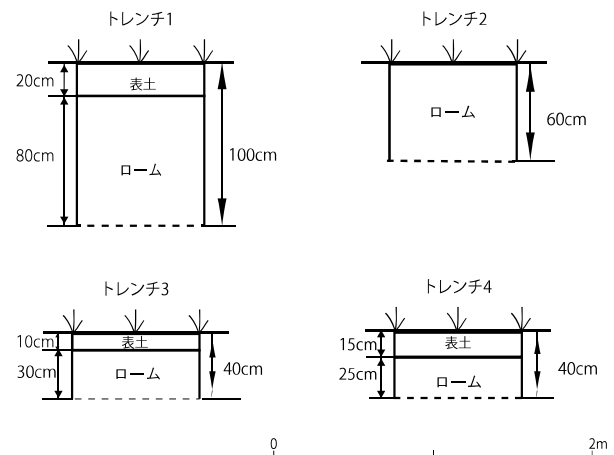
調査の結果、本地点では、遺構・遺物包含層及び遺物は認められなかった。



第29図 調査地点位置図



第30図 調査区位置図



第31図 トレンチ柱状図 (S=1/80)



作業中



掘削中



## 試掘調査

### No.12 西越後山遺跡

**調査目的** 共同住宅及び駐車場建設に伴う埋蔵文化財確認調査

**所在地** 和光市南1丁目2535番3

**調査日** 令和2年10月27日

**調査面積** 1195.00㎡

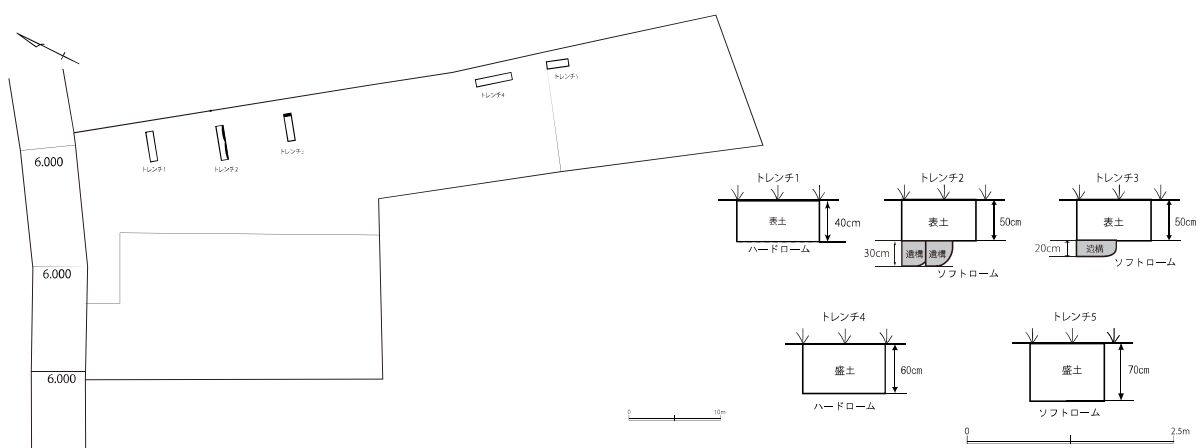
#### 調査概要

調査地は、西越後山遺跡 (No.11-042) の北西に位置する。調査は、対象地内に幅約80cm長さ約2m40cm～4mのトレンチを5本設定した (第33図)。調査区全体を40cm～70cm程度まで掘り下げた (第34図)。

調査の結果、本地点で、遺構・遺物包含層及び遺物が認められ、発掘調査を行うこととなった。



第32図 調査地点位置図



第33図 調査区位置図

第34図 トレンチ柱状図



作業状況



掘削状況

## 試掘調査

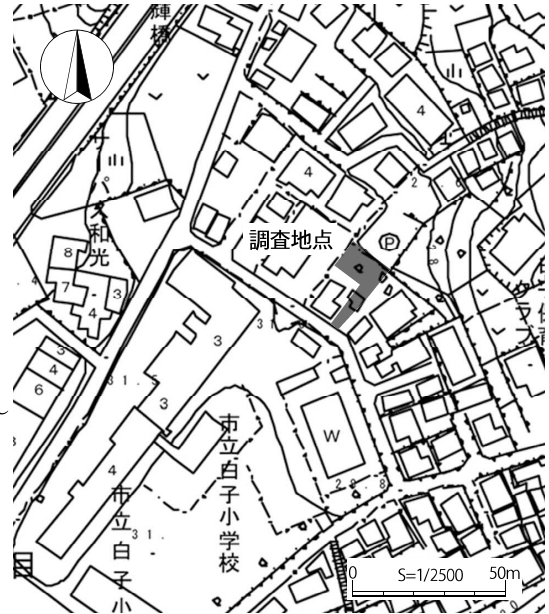
### No.17 城山遺跡

調査目的 個人住宅建設に伴う埋蔵文化財確認調査  
 所在地 和光市白子3丁目707番2、同番4の一部  
 調査日 令和3年2月2日  
 調査面積 209.28㎡

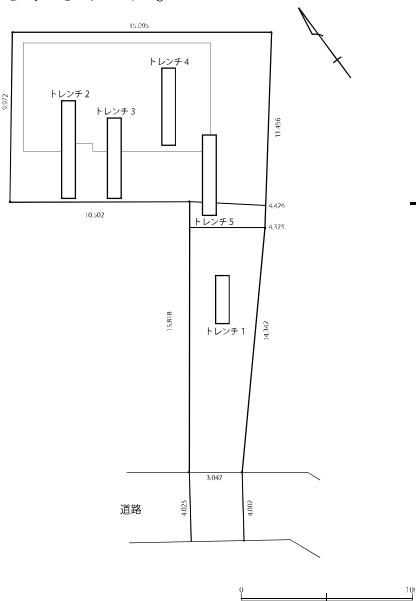
#### 調査概要

調査地は、城山遺跡(No.11-022)の北東に位置する。  
 調査は、対象地内に幅約80cm長さ約2m80cm～5m70cmのトレンチを5本設定した(第36図)。調査区全体を50cm～100cm程度まで掘り下げた(第37図)。

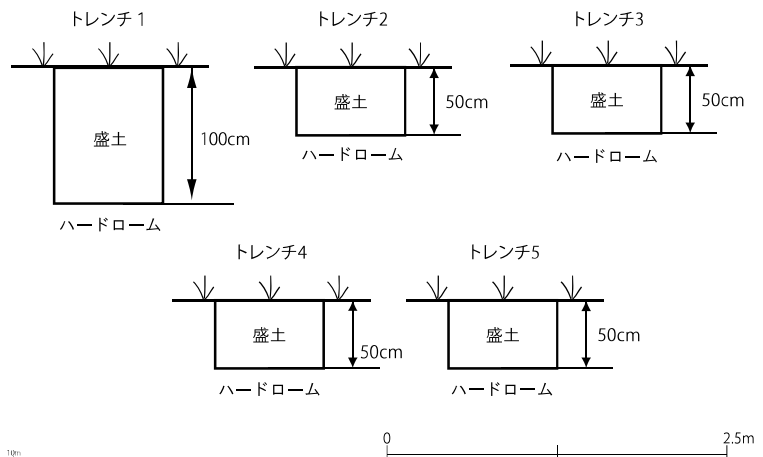
調査の結果、本地点では、遺構・遺物包含層及び遺物は認められなかった。



第35図 調査地点位置図



第36図 調査区位置図



第37図 トレンチ柱状図



作業状況



掘削状況



## 試掘調査

### No.19 仏ノ木遺跡

**調査目的** 個人住宅建設に伴う埋蔵文化財確認調査

**所在地** 和光市下新倉3丁目924番4

**調査日** 令和3年3月3日

**調査面積** 100.03㎡

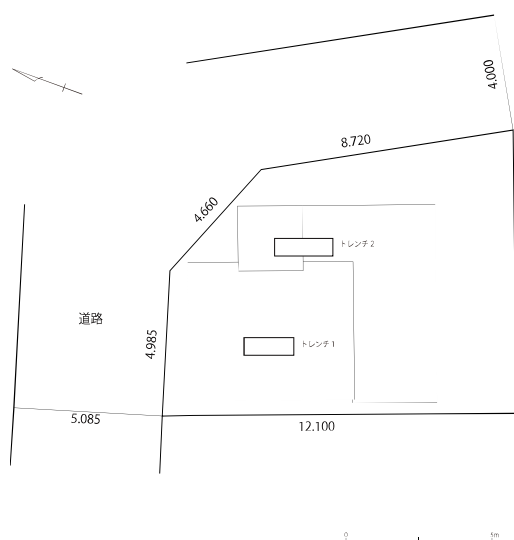
#### 調査概要

調査地は、仏ノ木遺跡 (No.11-036) の西側に位置する。調査は、対象地内に幅約60cm長さ約1m70cmと2mのトレンチを2本設定した (第36図)。調査区全体を160cm～190cm程度まで掘り下げた (第37図)。

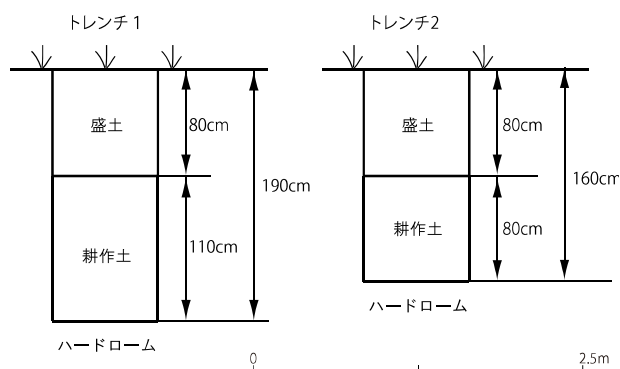
調査の結果、本地点では、遺構・遺物包含層及び遺物は認められなかった。



第35図 調査地点位置図



第36図 調査区位置図



第37図 トレンチ柱状図



作業状況



掘削状況



## 試掘調査

### No.20 西越後山遺跡

**調査目的** 共同住宅及び駐車場建設に伴う埋蔵文化財確認調査

**所在地** 和光市南1丁目2535番3の一部

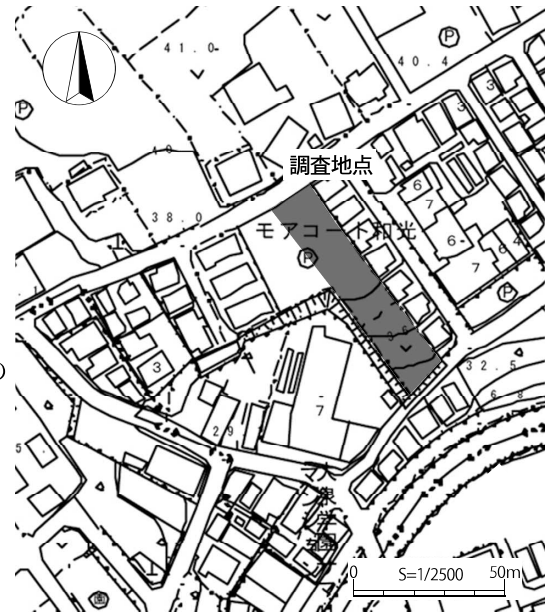
**調査日** 令和3年3月10日

**調査面積** 980.85㎡

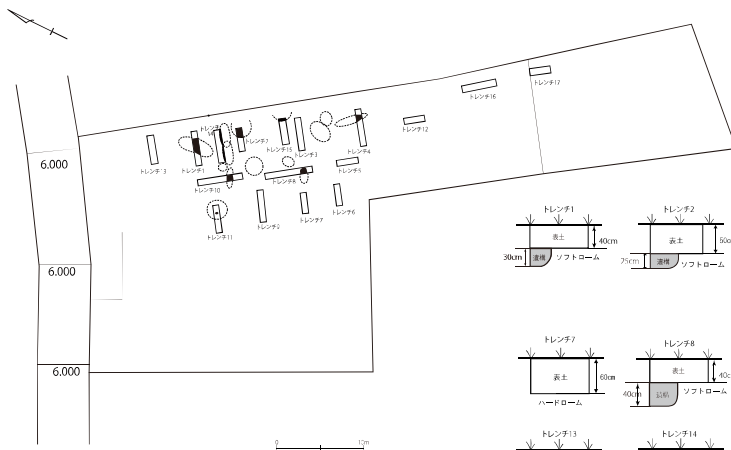
#### 調査概要

調査地は、西越後山遺跡(No.11-042)の北西に位置する。調査は、対象地内に幅約80cm長さ約3m40cm～8m50cmのトレンチを17本設定した(第39図)。調査区全体を50cm～120cm程度まで掘り下げた(第40図)。(R2.10.27試掘分含む。)

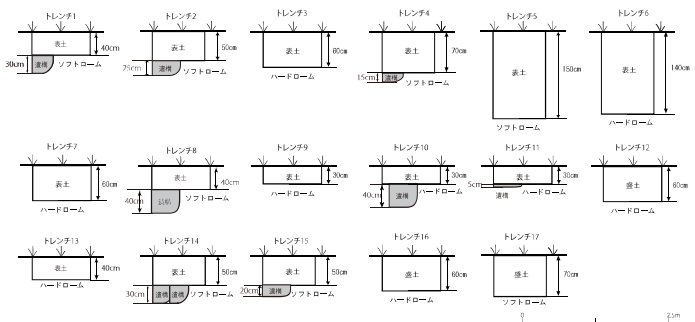
調査の結果、本地点で、遺構・遺物包含層及び遺物が認められ、発掘調査を行うこととなった。



第38図 調査地点位置図



第39図 調査区位置図



第40図 トレンチ柱状図



作業状況



掘削状況

## 試掘調査

### No.21 西越後山遺跡

**調査目的** ブロック・駐車場建設、ガス・電気・水道等工事に伴う埋蔵文化財確認調査

**所在地** 和光市南1丁目2542-3、2543-14

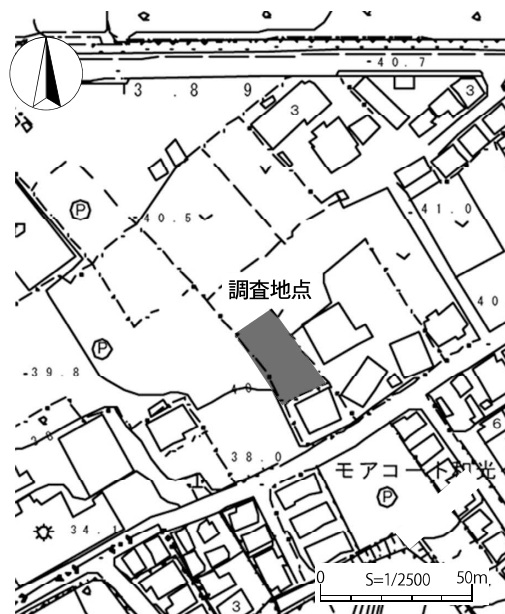
**調査日** 令和3年3月16日

**調査面積** 121.47 m<sup>2</sup>

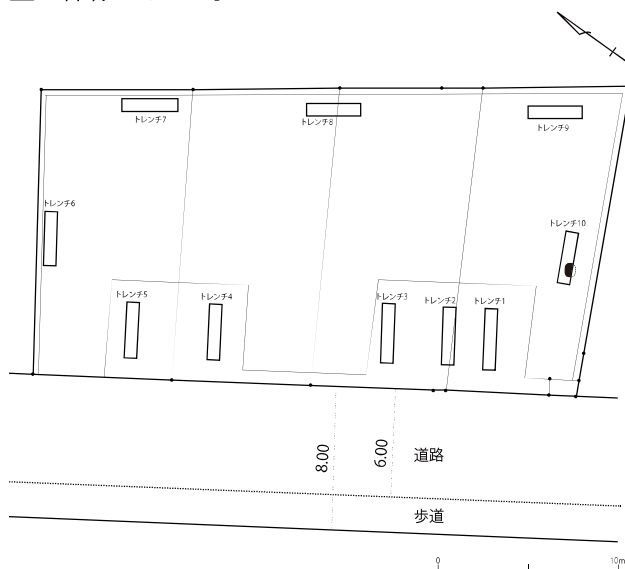
#### 調査概要

調査地は、西越後山遺跡 (No.11-042) の西寄りに位置する。調査は、対象地内に幅約70cm長さ約2m90cm～3m40cmのトレンチを10本設定した (第39図)。調査区全体を70cm～100cm程度まで掘り下げた (第40図)。

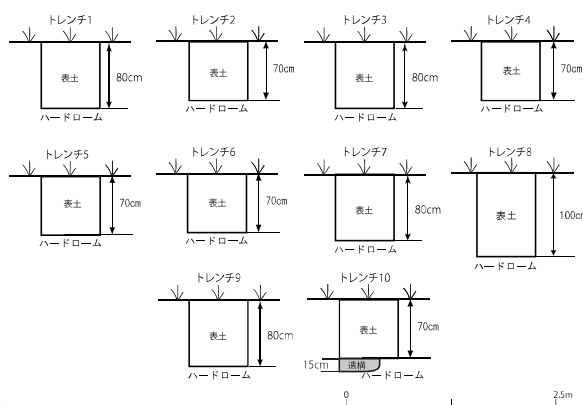
調査の結果、本地点で、遺構・遺物包含層及が認められ、盛土保存となった。



第38図 調査地点位置図



第39図 調査区位置図



第40図 トレンチ柱状図



作業状況



掘削状況



## 試掘調査

### No.22 谷戸島遺跡

**調査目的** 個人住宅建設に伴う埋蔵文化財確認調査

**所在地** 和光市下新倉2丁目20-13

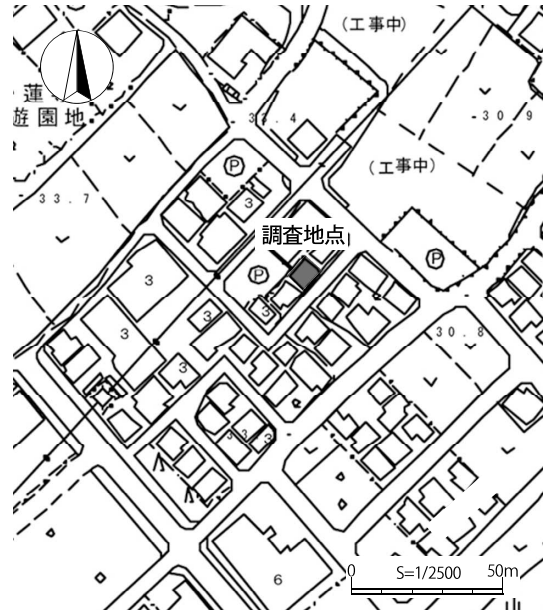
**調査日** 令和3年3月19日

**調査面積** 82.12㎡

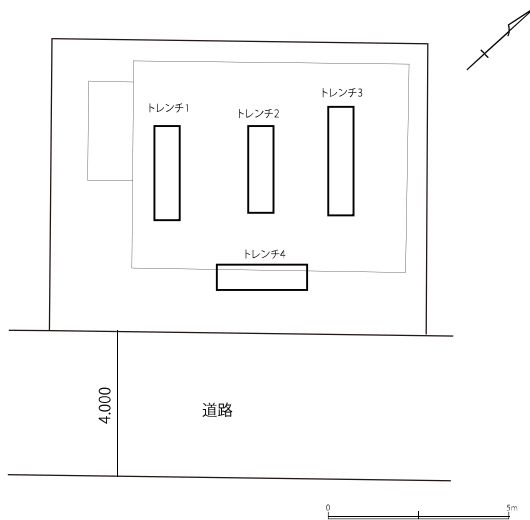
#### 調査概要

調査地は、谷戸島遺跡 (No.11-031) の北西に位置する。調査は、対象地内に幅約70cm長さ約2m40cm～3mのトレンチを4本設定した (第39図)。調査区全体を60cm～70cm程度まで掘り下げた (第40図)。

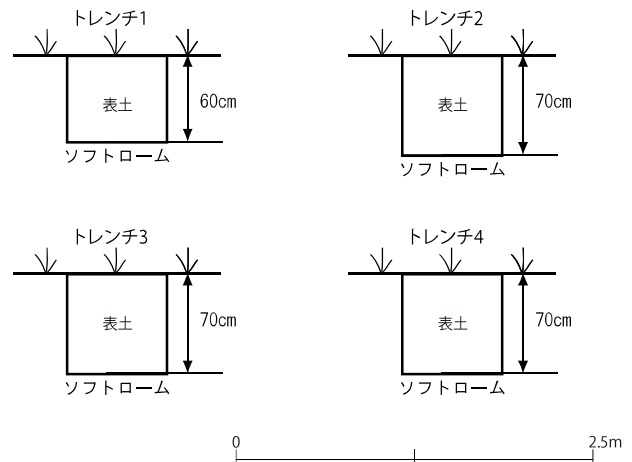
調査の結果、本地点では、遺構・遺物包含層及び遺物は認められなかった。



第38図 調査地点位置図



第39図 調査区位置図



第40図 トレンチ柱状図



作業状況



掘削状況

工事立会

**No. 1 下里遺跡**

開発目的 電柱移設工事

所在地 和光市下新倉4丁目4436番1

調査日 平成31年4月1日

開発面積 70㎡

調査概要 工事立会。

工事立会

**No. 7 吹上遺跡**

開発目的 ガス配管工事

所在地 和光市白子3丁目13番

調査日 令和元年6月12日

開発面積 35.64㎡

調査概要 工事立会。

工事立会

**No. 8 越後山遺跡**

開発目的 ガス配管工事

所在地 和光市南1丁目10番

調査日 令和元年6月12日

開発面積 20.88㎡

調査概要 工事立会。

工事立会

**No. 9 榎堂遺跡**

開発目的 電柱移設工事

所在地 和光市下新倉6丁目133番2

調査日 令和元年6月12日

開発面積 2㎡

調査概要 工事立会。

工事立会

**No. 12 峯遺跡**

開発目的 電柱移設工事

所在地 和光市新倉2丁目23番3

調査日 令和元年8月2日

開発面積 2㎡

調査概要 工事立会。

工事立会

**No. 13 上谷津遺跡**

開発目的 ガス配管工事

所在地 和光市新倉1丁目23・28番地

調査日 令和元年9月12日

開発面積 9㎡

調査概要 工事立会。

えぐち やよい（和光市教育委員会）