

# 【実績報告】令和元(平成31)年度 和光市埋蔵文化財調査年報

江口 やよい

## 1. はじめに

この年報は、和光市教育委員会が令和元(平成31)年度に実施した埋蔵文化財に関わる調査をまとめたものである。今年度、試掘調査を14件、工事立会を9件、計23件の調査を実施した。

試掘調査は、重機と人力による掘削作業と、測量・記録撮影を行った。工事立会は、作業状況を確認したのち記録撮影を行った。

調査ごとに、調査地の諸情報と概要、試掘調査については調査範囲を平面図化・断面図化し、また、作業状況等を撮影した写真により報告しまとめた。

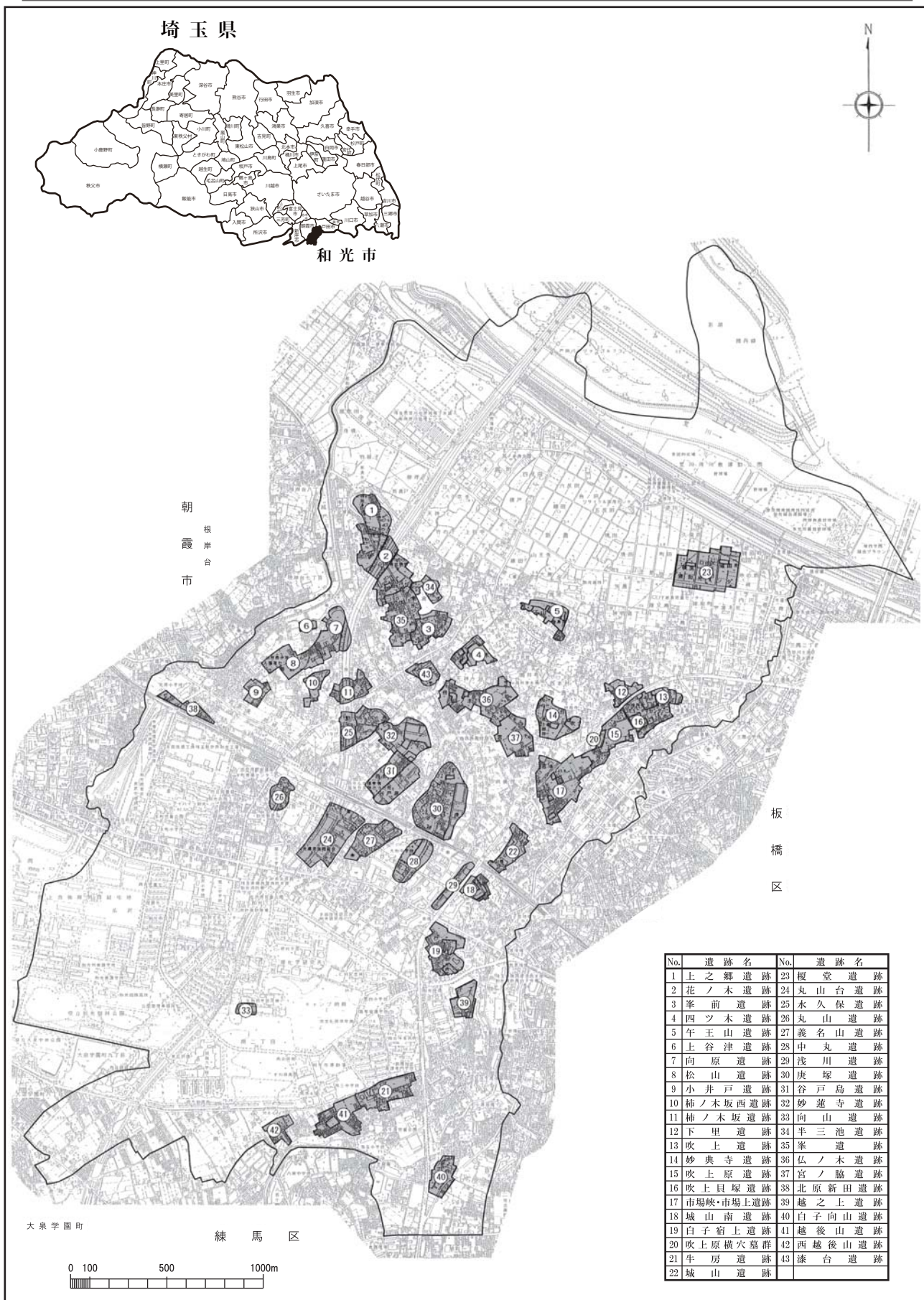
## 2. 表記の仕方

1. 挿図の縮尺は図中に示したとおりである。調査地点位置図は1/2500、確認調査トレンチ配置図は1/400、トレンチ柱状図は1/80であるが、一部異なる縮尺のものを含む。
2. 調査地点位置図は、和光市役所発行の地形図(平成20年修正)を一部加筆・修正加工して使用した。
3. 遺跡名の前に表記したNo.は、一覧表の番号と一致する。なお、ページ順については、試掘調査を調査日順に掲載した後、工事立会をまとめて紹介した。

資料1 令和元(平成31)年度 埋蔵文化財確認調査一覧表

No.	遺跡名	原因	調査日	調査地	面積(m <sup>2</sup> )	調査概要
1	下里遺跡 (No. 11-012)	電柱移設工事	H31. 4. 1	下新倉4丁目4436番1	70	工事立会。
2	庚塚遺跡 (No. 11-030)	個人住宅建設	H31. 4. 3	下新倉2丁目5378番、 5379番の一部	292.90	遺構・遺物は確認されなかった。
3	越後山遺跡 (No. 11-041)	分譲住宅建設	H31. 4. 11	南1丁目2455番2	74.54	遺構・遺物は確認されなかった。
4	吹上遺跡 (No. 11-013)	個人住宅建設	H31. 4. 19	白子3丁目4387番2の 一部	102.92	遺構・遺物は確認されなかった。
5	吹上遺跡 (No. 11-013)	個人住宅建設	H31. 4. 19	白子3丁目4387番2の 一部	102.94	遺構・遺物は確認されなかった。
6	峯遺跡 (No. 11-035)	共同住宅建設	H31. 4. 25	新倉2丁目3506番20、 3507番1の一部	480.84	遺構・遺物は確認されなかった。
7	吹上遺跡 (No. 11-013)	ガス配管工事	R1. 6. 12	白子3丁目13番	35.64	工事立会。
8	越後山遺跡 (No. 11-041)	ガス配管工事	R1. 6. 12	南1丁目10番	20.88	工事立会。
9	榎堂遺跡 (No. 11-023)	電柱移設工事	R1. 6. 12	下新倉6丁目133番2	2.00	工事立会。
10	峯前遺跡 (No. 11-003)	個人住宅建設	R1. 6. 28	新倉2丁目3522番1の 一部	303.08	遺構・遺物は確認されなかった。

No.	遺 跡 名	原 因	調 査 日	調 査 地	面積 (㎡)	調 査 概 要
11	吹上原遺跡 (No. 11-015)	土地区画整理	R1. 7. 25	白子3丁目4452番2	295	遺構・遺物は確認されなかった。
12	峯遺跡 (No. 11-035)	電柱移設工事	R1. 8. 2	新倉2丁目23番3	2. 00	工事立会。
13	上谷津遺跡 (No. 11-006)	ガス配管工事	R1. 9. 12	新倉1丁目23・28番地	9. 0	工事立会。
14	半三池遺跡 (No. 11-034)	擁壁工事	R1. 9. 26	新倉2丁目23番地先	50	遺構あり。
15	上之郷遺跡 (No. 11-001)	個人住宅建設	R1. 11. 6	新倉2丁目3206番22	111. 74	遺構・遺物は確認されなかった。
16	向山遺跡隣接地 (No. 11-033)	公共施設建設	R1. 11. 26-27	広沢2660-4、本町 4835-9	8970. 75	遺構・遺物は確認されなかった。
17	越後山遺跡 (No. 11-041)	分譲住宅建設	R1. 12. 20	南1丁目2452番15	112. 56	遺構・遺物は確認されなかった。
18	峯前遺跡 (No. 11-003)	個人住宅建設	R2. 1. 15	新倉2丁目2996番8、 2997番5	255. 73	遺構・遺物は確認されなかった。
19	峯遺跡 (No. 11-035)	共同住宅建設	R2. 2. 7	新倉2丁目3507-1及 び3510-1の各一部	496. 3	遺構・遺物は確認されなかった。
20	吹上原遺跡 (No. 11-015)	電柱移設工事	R2. 2. 26	白子3丁目11番66	2. 0	工事立会。
21	向原遺跡 (No. 11-007)	ガス供給工事	R2. 3. 3	新倉1-31他	40. 0	工事立会。
22	義名山遺跡 (No. 11-027)	携帯電話基地 局設置	R2. 3. 9	丸山台2丁目23番1	2. 25	工事立会。
23	越之上遺跡 (No. 11-039)	倉庫、事務所建 設	R2. 3. 10-12	白子2丁目1366番1	1, 484	遺構・遺物は確認されなかった。



第1図 和光市遺跡分布地図

## 試掘調査

### No.2 庚塚遺跡

**調査目的** 個人住宅建設に伴う埋蔵文化財確認調査

**所在地** 和光市下新倉2丁目5378番,5379番1の一部

**調査日** 平成31年4月3日

**調査面積** 292.90㎡

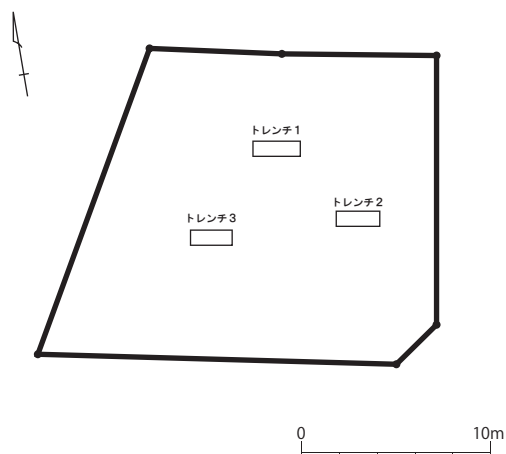
#### 調査概要

調査地は、庚塚遺跡（No.11-030）の中央に位置する。調査は、対象地内に幅約80cm長さ約2m20cm～2m50cmのトレンチを3本設定した（第3図）。調査区全体を140cm～180cm程度まで掘り下げた（第4図）。

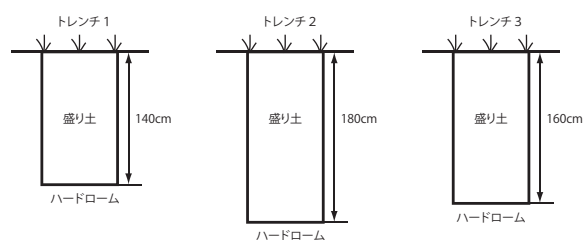
調査の結果、本地点では、遺構・遺物包含層及び遺物は認められなかった。



第2図 調査地点位置図



第3図 調査区位置図



第4図 トレンチ柱状図 (S=1/80)



作業状況



掘削状況

## 試掘調査

### No.3 越後山遺跡

**調査目的** 分譲住宅建設に伴う埋蔵文化財確認調査

**所在地** 和光市南1丁目2455番2

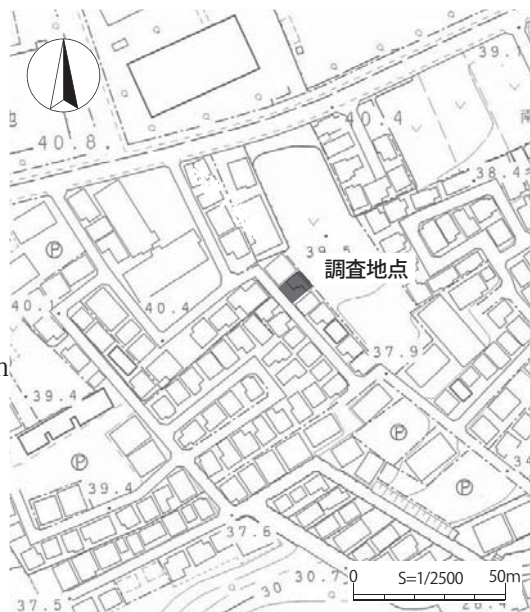
**調査日** 平成31年4月11日

**調査面積** 74.54㎡

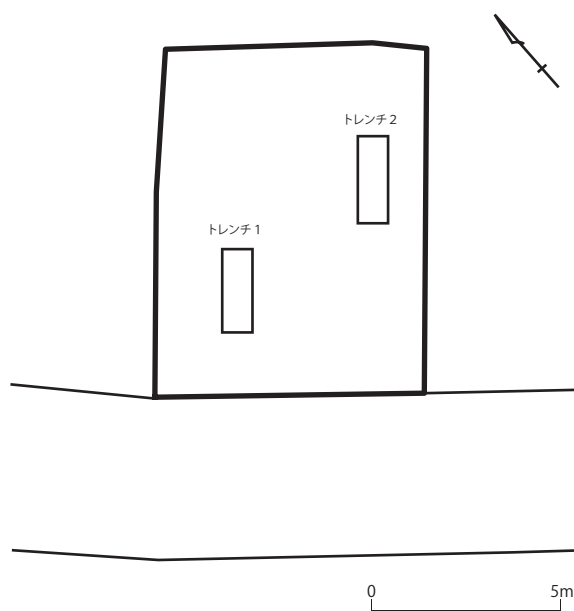
#### 調査概要

調査地は、越後山遺跡(No.11-041)の中央に位置する。調査は、対象地内に幅約80cm長さ約2m20cmと2m30cmのトレンチを2本設定した(第6図)。調査区全体を60cm程度まで掘り下げた(第7図)。

調査の結果、本地点では、遺構・遺物包含層及び遺物は認められなかった。



第5図 調査地点位置図



第6図 調査区位置図



第7図 トレンチ柱状図 (S=1/80)



作業状況



掘削状況

## 試掘調査

### No.4 吹上遺跡

**調査目的** 個人住宅建設に伴う埋蔵文化財確認調査

**所在地** 和光市白子3丁目4387番2の一部

**調査日** 平成31年4月19日

**調査面積** 102.92 m<sup>2</sup>

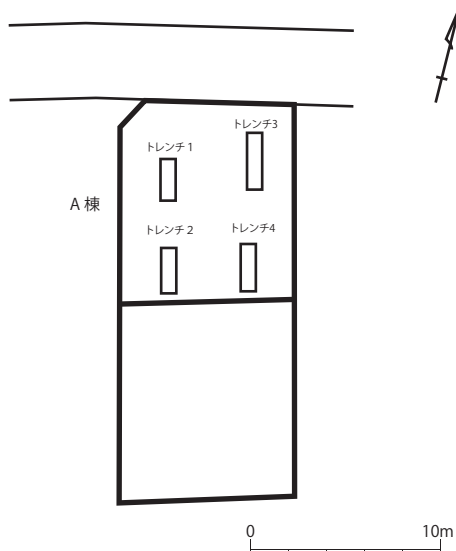
#### 調査概要

調査地は、吹上遺跡 (No.11-013) の中央に位置する。調査は、対象地内に幅約80cm長さ約2m20cm～3mのトレンチを4本設定した (第9図)。調査区全体を60cm～120cm程度まで掘り下げた (第10図)。

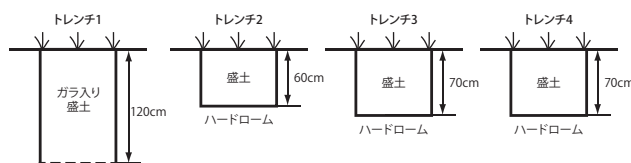
調査の結果、本地点では、遺構・遺物包含層及び遺物は認められなかった。



第8図 調査地点位置図



第9図 調査区位置図



第10図 トレンチ柱状図 (S=1/80)



作業状況



掘削状況

## 試掘調査

### No.5 吹上遺跡

調査目的 個人住宅建設に伴う埋蔵文化財確認調査

所在地 和光市新倉3丁目4387番2の一部

調査日 平成31年4月19日

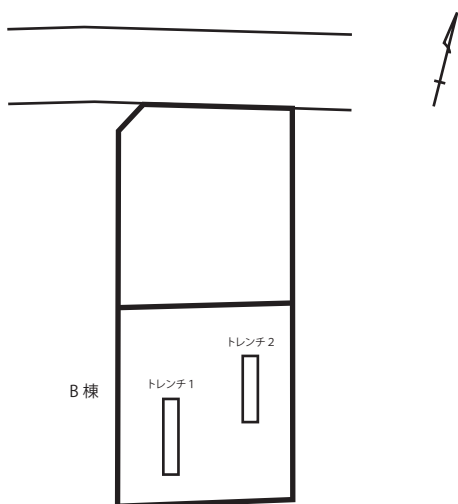
調査面積 102.94㎡

#### 調査概要

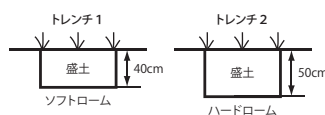
調査地は、吹上遺跡(No.11-013)の中央に位置する。  
 調査は、対象地内に幅約80cm長さ約3m50cmと4mの  
 トレンチを2本設定した(第12図)。  
 調査区全体を40cm～50cm程度まで掘り下げた(第13図)。  
 調査の結果、本地点では、遺構・遺物包含層及び遺物は  
 認められなかった。



第11図 調査地点位置図



第12図 調査区位置図



第13図 トレンチ柱状図(S=1/80)



作業状況



掘削状況

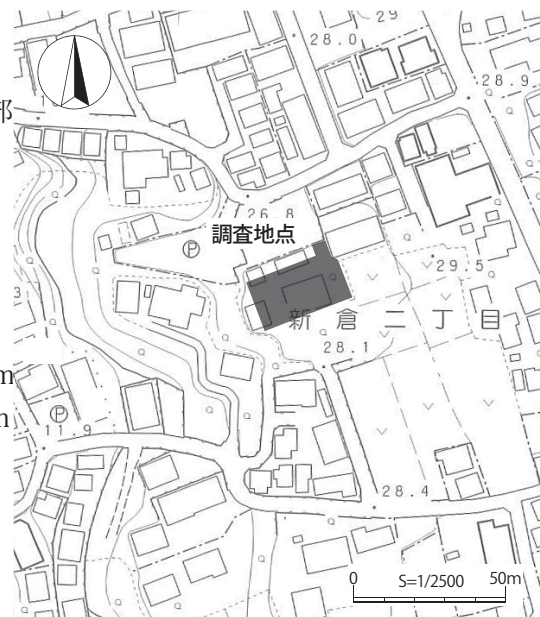
## 試掘調査

### No.6 峯遺跡

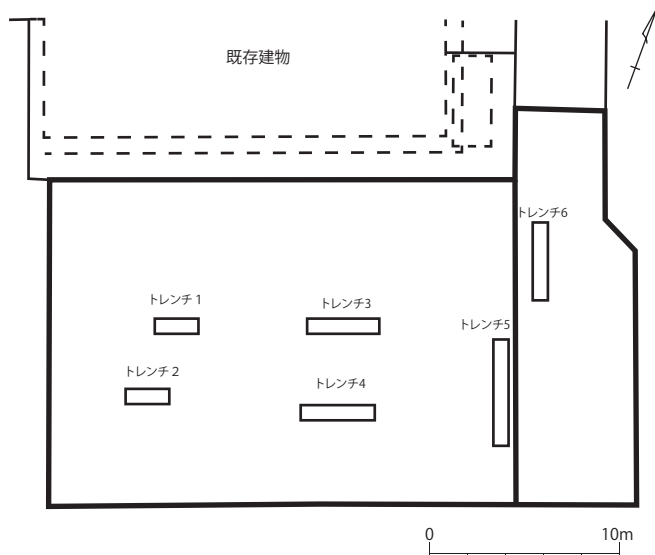
調査目的 共同住宅建設に伴う埋蔵文化財確認調査  
 所在地 和光市新倉2丁目3506-20及び3507-1の各一部  
 調査日 平成31年4月25日  
 調査面積 480.84㎡

#### 調査概要

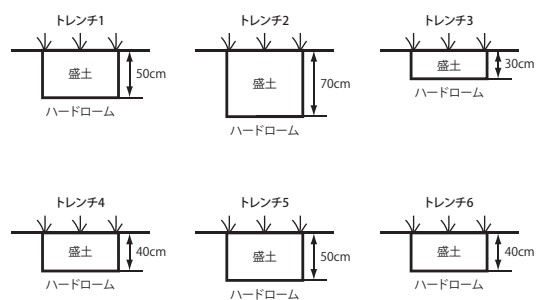
調査地は、峯遺跡 (No.11-035) の西側に位置する。  
 調査は、対象地内に幅約80cm長さ約2m30cm～5m60cmのトレンチを6本設定した (第15図)。調査区全体を30cm～70cm程度まで掘り下げた (第16図)。  
 調査の結果、本地点では、遺構・遺物包含層及び遺物は認められなかった。



第14図 調査地点位置図



第15図 調査区位置図



第16図 トレンチ柱状図 (S=1/80)



作業状況



掘削状況



## 試掘調査

### No.10 峯前遺跡

調査目的 個人住宅建設に伴う埋蔵文化財確認調査

所在地 和光市新倉2-3522-1の一部

調査日 令和元年6月28日

調査面積 303.08㎡

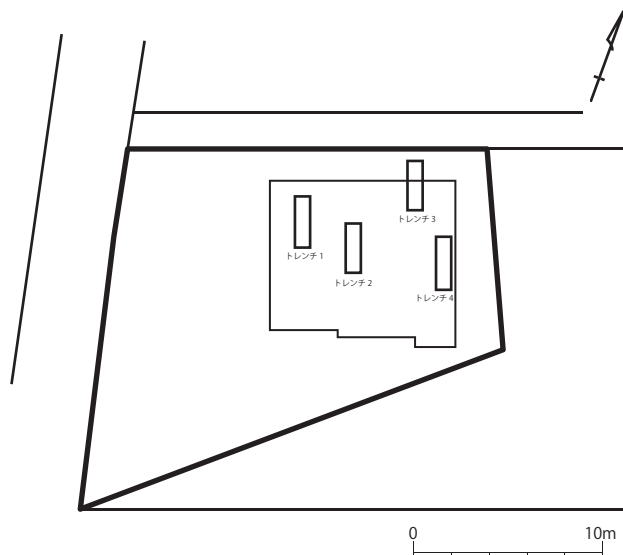
#### 調査概要

調査地は、峯前遺跡(No.11-003)の西側に位置する。調査は、対象地内に幅約80cm長さ約2m60cm～2m80cmのトレンチを4本設定した(第18図)。調査区全体を110cm～120cm程度まで掘り下げた(第19図)。

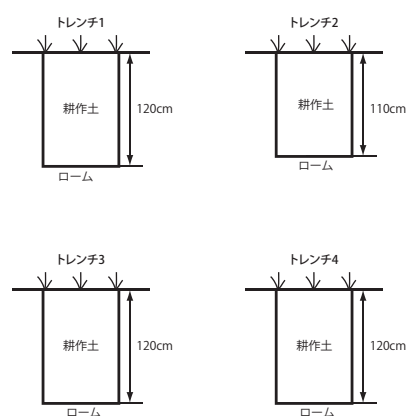
調査の結果、本地点では、遺構・遺物包含層及び遺物は認められなかった。



第17図 調査地点位置図



第18図 調査区位置図



第19図 トレンチ柱状図 (S=1/80)



作業状況



掘削状況

## 試掘調査

### No.11 吹上原遺跡

**調査目的** 土地区画整理に伴う埋蔵文化財確認調査

**所在地** 和光市白子3丁目4452-2

**調査日** 令和元年7月25日

**調査面積** 295 m<sup>2</sup>

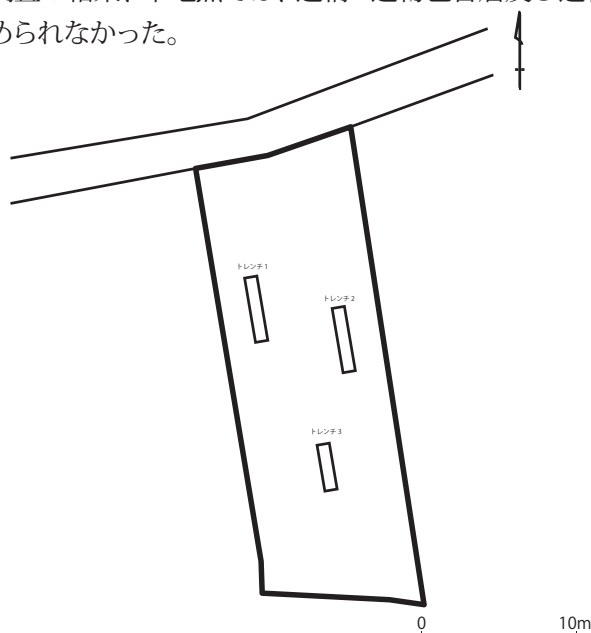
#### 調査概要

調査地は、吹上原遺跡 (No.11-015) の南東に位置する。調査は、対象地内に幅約80cm長さ約3m～4m20cmのトレンチを3本設定した(第21図)。調査区全体を60cm～80cm程度まで掘り下げた(第22図)。

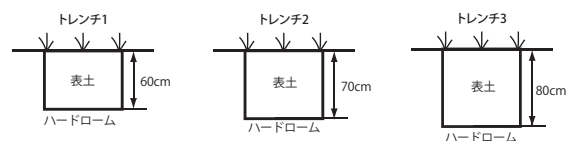
調査の結果、本地点では、遺構・遺物包含層及び遺物は認められなかった。



第20図 調査地点位置図



第21図 調査区位置図



第22図 トレンチ柱状図 (S=1/80)



## 試掘調査

### No.15 上之郷遺跡

**調査目的** 個人住宅建設に伴う埋蔵文化財確認調査

**所在地** 和光市新倉2丁目3206番22

**調査日** 令和元年11月6日

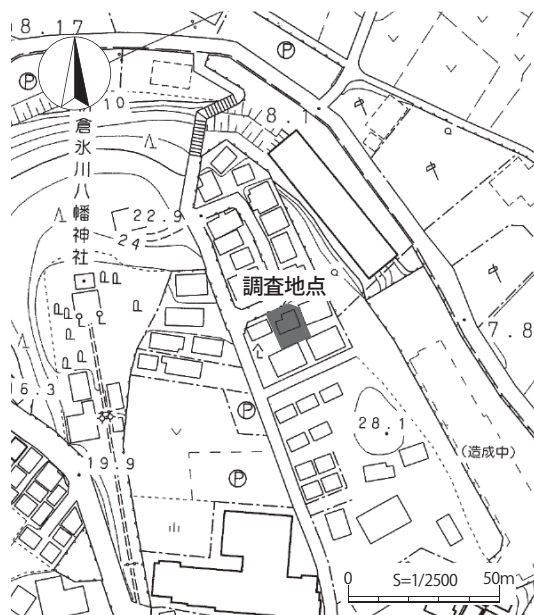
**調査面積** 111.74㎡

#### 調査概要

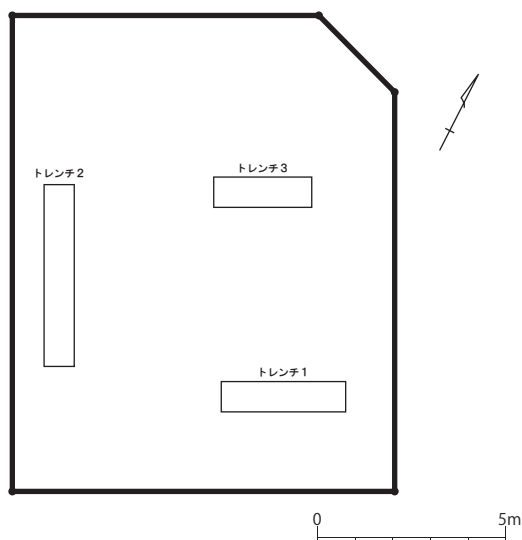
調査地は、上之郷遺跡(No.11-001)の中央に位置する。  
調査は、対象地内に幅約80cm長さ約2m60cm～4m80cmの  
トレンチを3本設定した(第24図)。

調査区全体を20cm～30cm程度まで掘り下げた(第25図)。

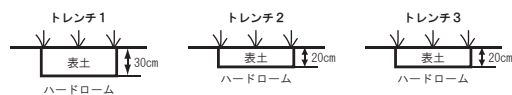
調査の結果、本地点では、遺構・遺物包含層及び遺物は  
認められなかった。



第23図 調査地点位置図



第24図 調査区位置図



第25図 トレンチ柱状図(S=1/80)



作業状況



掘削状況

## 試掘調査

### No.16 向山遺跡隣接地

調査目的 公共施設建設に伴う埋蔵文化財確認調査

所在地 和光市広沢2660-4、本町4835-9

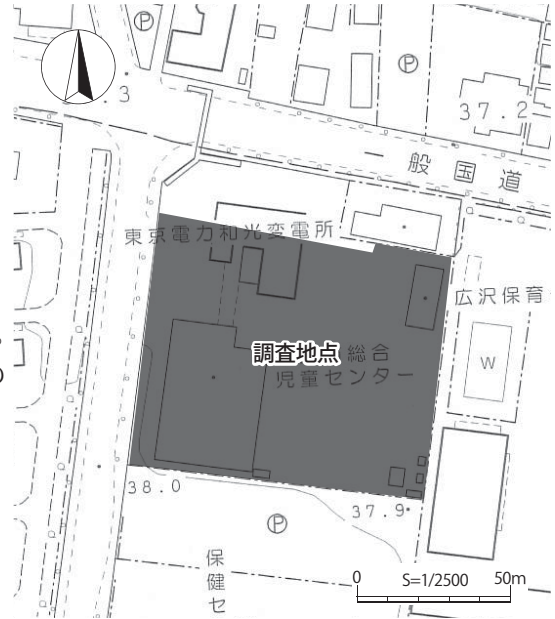
調査日 令和元年11月26・27日

調査面積 8970.75㎡

#### 調査概要

調査地は、向山遺跡（No.11-033）の北西方向に隣接する。調査は、対象地内に幅約80cm長さ約3m60cm～6m30cmのトレンチを18本設定した（第27図）。調査区全体を80cm～220cm程度まで掘り下げた（第28図）。

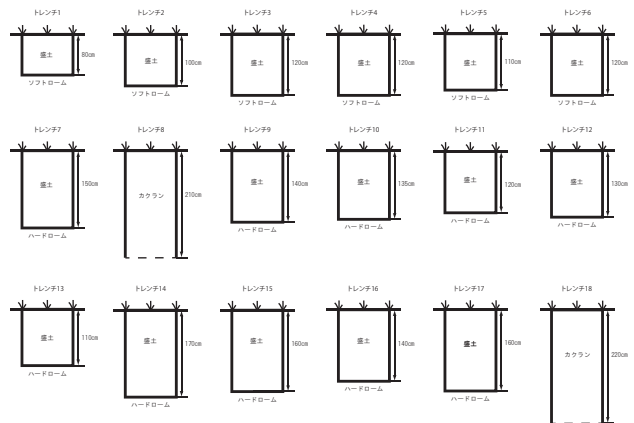
調査の結果、本地点では、遺構・遺物包含層及び遺物は認められなかった。



第26図 調査地点位置図



第27図 調査区位置図



第28図 トレンチ柱状図 (S=1/150)



作業状況



掘削状況

## 試掘調査

### No.17 越後山遺跡

**調査目的** 分譲住宅建設に伴う埋蔵文化財確認調査

**所在地** 和光市南1丁目2452番15

**調査日** 令和元年12月20日

**調査面積** 112.56㎡

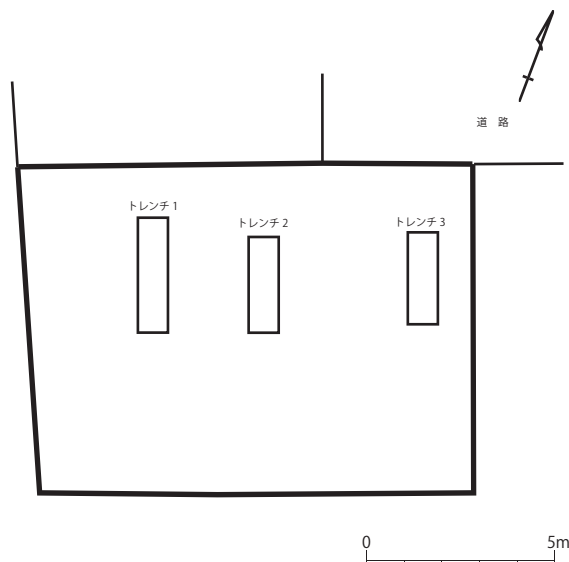
#### 調査概要

調査地は、越後山遺跡(No.11-041)の西端に位置する。調査は、対象地内に幅約80cm長さ約2m40cm～3mのトレンチを3本設定した(第30図)。調査区全体を110cm～270cm程度まで掘り下げた(第31図)。

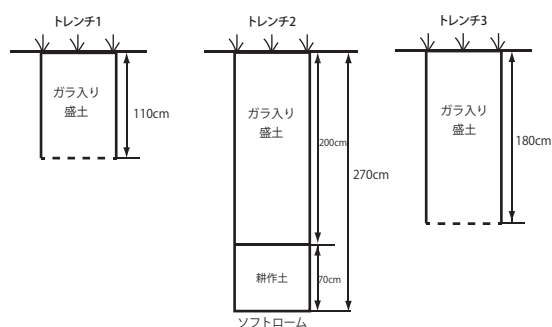
調査の結果、本地点では、遺構・遺物包含層及び遺物は認められなかった。



第29図 調査地点位置図



第30図 調査区位置図



第31図 トレンチ柱状図(S=1/80)



作業状況



掘削状況

## 試掘調査

### No.18 峯前遺跡

**調査目的** 個人住宅建設に伴う埋蔵文化財確認調査

**所在地** 和光市新倉2丁目2996番8、2997番5

**調査日** 令和2年1月15日

**調査面積** 255.73㎡

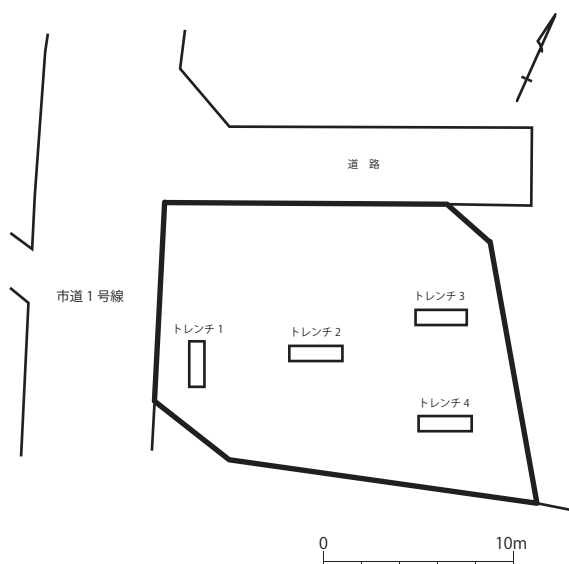
#### 調査概要

調査地は、峯前遺跡 (No.11-003) の北西に位置する。調査は対象地内に幅約80cm長さ約2m70cm～2m90cmのトレンチを4本設定した (第33図)。調査区全体を180cm～230cm程度まで掘り下げた (第34図)。

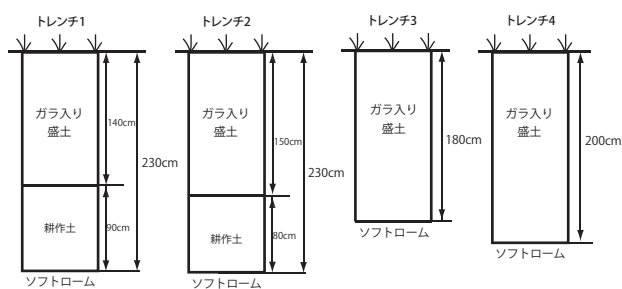
調査の結果、本地点では、遺構・遺物包含層及び遺物は認められなかった。



第32図 調査地点位置図



第33図 調査区位置図



第34図 トレンチ柱状図 (S=1/80)



作業状況



掘削状況

## 試掘調査

### No.19 峯遺跡

**調査目的** 共同住宅建設に伴う埋蔵文化財確認調査  
**所在地** 和光市新倉2丁目3507-1及び3510-1の各一部  
**調査日** 令和2年2月7日  
**調査面積** 496.3㎡

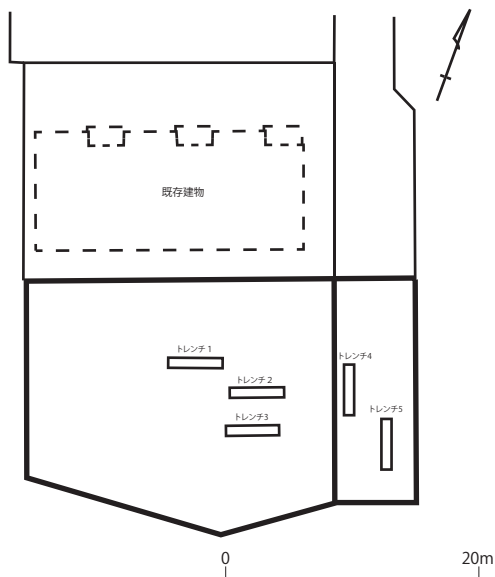
#### 調査概要

調査地は、峯遺跡(No.11-035)の西側に位置する。  
 調査は、対象地内に幅約80cm長さ約4m～4m30cmのトレンチを5本設定した(第36図)。調査区全体を50cm～90cm程度まで掘り下げた(第37図)。

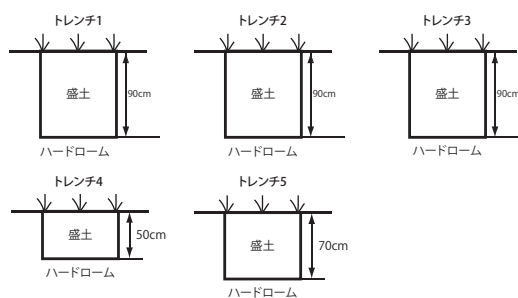
調査の結果、本地点では、遺構・遺物包含層及び遺物は認められなかった。



第35図 調査地点位置図



第36図 調査区位置図



第37図 トレンチ柱状図(S=1/80)



作業状況



掘削状況

## 試掘調査

### No.23 越之上遺跡

**調査目的** 倉庫、事務所建設に伴う埋蔵文化財確認調査

**所在地** 和光市白子2丁目1366番1

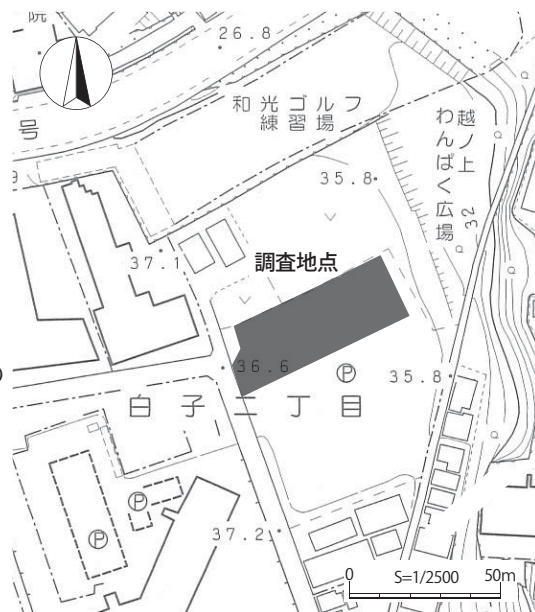
**調査日** 令和2年3月10日～12日

**調査面積** 1484㎡

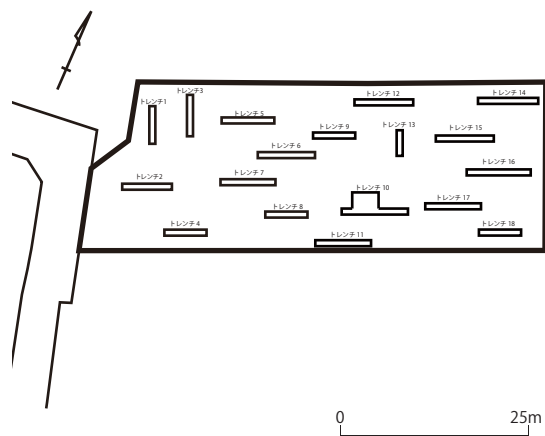
#### 調査概要

調査地は、越之上遺跡 (No.11-039) の北西に位置する。調査は、対象地内に幅約80cm長さ約3m40cm～8m50cmのトレンチを17本、幅約2m90cm長さ約8m80cmの不定形なトレンチを1本設定した (第39図)。調査区全体を50cm～120cm程度まで掘り下げた (第40図)。

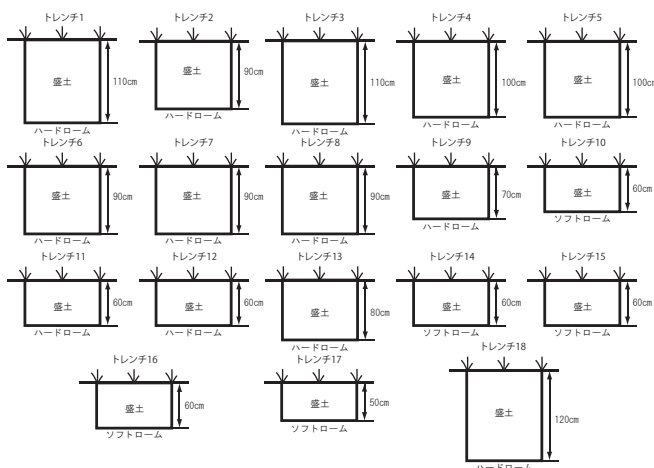
調査の結果、本地点では、遺構・遺物包含層及び遺物は認められなかった。



第38図 調査地点位置図



第39図 調査区位置図



第40図 トレンチ柱状図 (S=1/100)



作業状況



掘削状況



工事立会

## No.1 下里遺跡

開発目的 電柱移設工事

所在地 和光市下新倉4丁目4436番1

調査日 平成31年4月1日

開発面積 70㎡

調査概要 工事立会。

工事立会

## No.7 吹上遺跡

開発目的 ガス配管工事

所在地 和光市白子3丁目13番

調査日 令和元年6月12日

開発面積 35.64㎡

調査概要 工事立会。

工事立会

## No.8 越後山遺跡

開発目的 ガス配管工事

所在地 和光市南1丁目10番

調査日 令和元年6月12日

開発面積 20.88㎡

調査概要 工事立会。

工事立会

## No.9 榎堂遺跡

開発目的 電柱移設工事

所在地 和光市下新倉6丁目133番2

調査日 令和元年6月12日

開発面積 2㎡

調査概要 工事立会。

工事立会

## No.12 峯遺跡

開発目的 電柱移設工事

所在地 和光市新倉2丁目23番3

調査日 令和元年8月2日

開発面積 2㎡

調査概要 工事立会。

工事立会

## No.13 上谷津遺跡

開発目的 ガス配管工事

所在地 和光市新倉1丁目23・28番地

調査日 令和元年9月12日

開発面積 9㎡

調査概要 工事立会。

## 工事立会

### No.20 吹上原遺跡

開発目的 電柱移設工事  
所在地 和光市白子3丁目11番66  
調査日 令和2年2月26日  
開発面積 2㎡  
調査概要 工事立会。

## 工事立会

### No.21 向原遺跡

開発目的 ガス供給工事  
所在地 和光市新倉1-31他  
調査日 令和2年3月3日  
開発面積 40㎡  
調査概要 工事立会。

## 工事立会

### No.22 義名山遺跡

開発目的 携帯電話基地局設置  
所在地 和光市丸山台2丁目23番1  
調査日 令和2年3月9日  
開発面積 2.25㎡  
調査概要 工事立会。

えぐち やよい（和光市教育委員会）