

【実績報告】 平成 29 年度 和光市埋蔵文化財調査年報

江口 やよい

1. はじめに

この年報は、和光市教育委員会が平成 29 年度に実施した埋蔵文化財に関わる調査をまとめたものである。今年度、試掘調査を 17 件、工事立会を 11 件、計 28 件の調査を実施した。

試掘調査は、重機と人力による掘削作業と、測量・記録撮影を行った。工事立会は、作業状況を確認したのち記録撮影を行った。

調査ごとに、調査地の諸情報と概要、試掘調査については調査範囲を平面図化・断面図化し、また、作業状況等を撮影した写真により報告しまとめた。

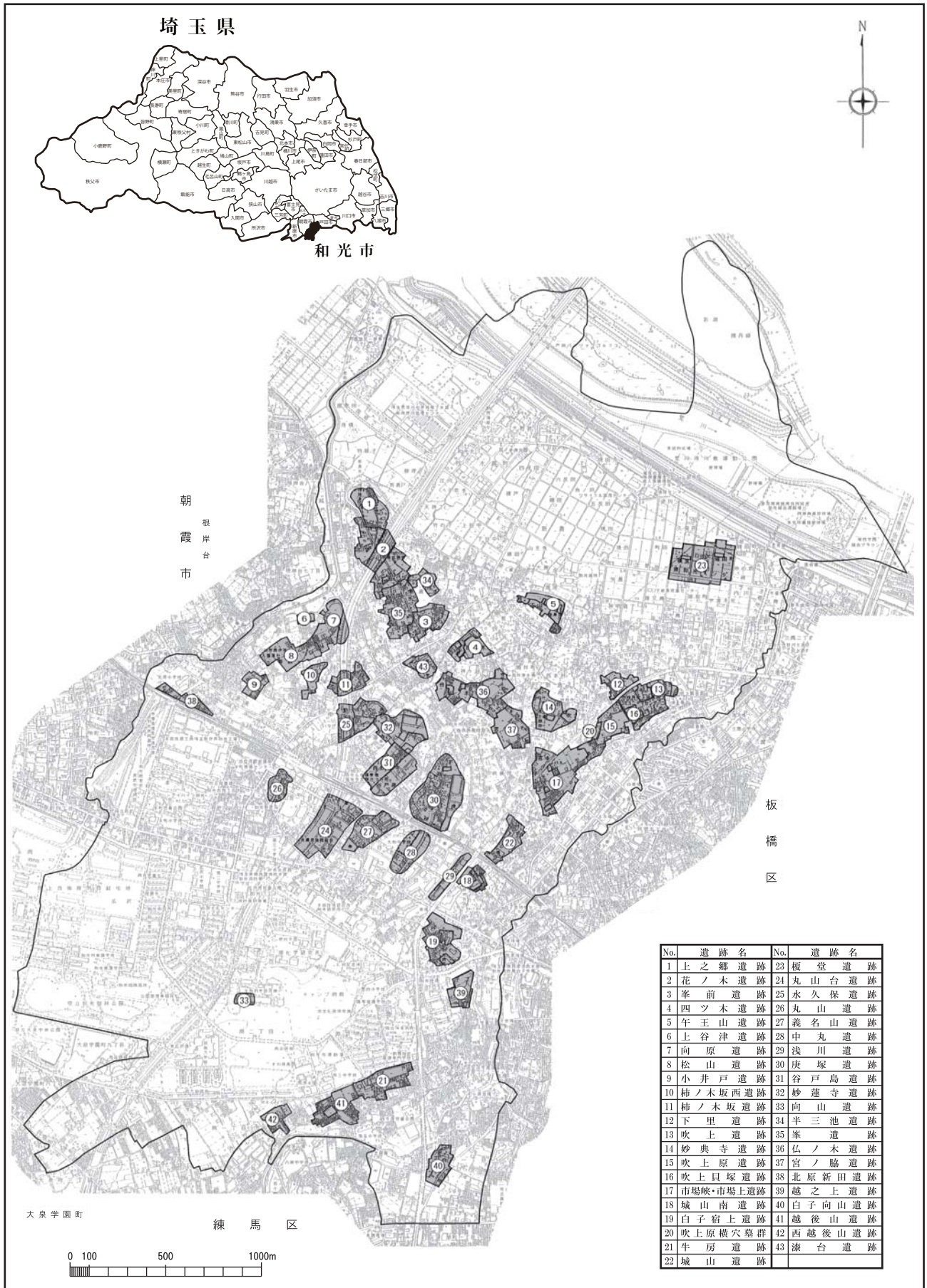
2. 表記の仕方

1. 挿図の縮尺は図中に示したとおりである。調査地点位置図は、試掘調査については 1/2500、工事立会については 1/5000、確認調査トレンチ配置図は 1/400、トレンチ柱状図は 1/80 であるが、一部異なる縮尺のものを含む。
2. 調査地点位置図は、和光市役所発行の地形図（平成 20 年修正）を一部加筆・修正加工して使用した。
3. 遺跡名の前に表記したNo.は、一覧表の番号と一致する。なお、ページ順については、試掘調査を調査日順に掲載した後、工事立会をまとめて紹介した。

資料 1 平成 29 年度 埋蔵文化財確認調査一覧表

No.	遺 跡 名	原 因	調 査 日	調 査 地	面積 (㎡)	調 査 概 要
1	牛房遺跡 (No. 11-021)	個人住宅建設	H29. 5. 16	南1丁目2261-16、 -19	210	遺構・遺物は確認されなかった。
2	宮ノ脇遺跡 (No. 11-037)	個人住宅建設	H29. 5. 18	下新倉3丁目 1043-4	239	遺構・遺物は確認されなかった。
3	仏ノ木遺跡 (No. 11-036)	電柱設置工事	H29. 5. 22	下新倉4丁目839-1	1	掘削範囲が狭小のため、 工事立会。
4	谷戸島遺跡 (No. 11-031)	共同住宅建設	H29. 5. 25	下新倉字谷戸島 1261-1、1271-16	155	遺構・遺物は確認されなかった。
5	庚塚遺跡 (No. 11-030)	個人住宅建設	H29. 6. 9	下新倉字庚塚68街 区3-2画地	184. 82	遺構・遺物は確認されなかった。
6	水久保遺跡 (No. 11-025)	土地区画整理	H29. 6. 29	新倉1丁目3687	400	遺構・遺物は確認されなかった。
7	白子宿上遺跡 (No. 11-019)	水道管給水工事	H29. 7. 11	白子2丁目13番地 先	140	掘削範囲が狭小のため、 工事立会。
8	下里遺跡 (No. 11-012)	ガス管配給工事	H29. 7. 15	下新倉4-24	51	掘削範囲が狭小のため、 工事立会。
9	北原新田遺跡 (No. 11-038)	ガス管配給工事	H29. 8. 1	新倉1-4、-5	87	掘削範囲が狭小のため、 工事立会。
10	市場峽・市場上遺跡 (No. 11-017)	ガス管配給工事	H29. 8. 7	白子3-10、-27	23	掘削範囲が狭小のため、 工事立会。

No.	遺 跡 名	原 因	調 査 日	調 査 地	面積 (㎡)	調 査 概 要
11	吹上原遺跡 (No. 11-015)	土地区画整理	H29. 8. 8	白子3丁目178-1、 186-8、-13、187	510	遺構・遺物は確認されなかった。
12	城山遺跡 (No. 11-022)	共同住宅建設	H29. 8. 25	白子3丁目4536-1、 4537-1、4538-2	674	遺構・遺物は確認されなかった。
13	水久保遺跡 (No. 11-025)	ガス管配給工事	H29. 9. 4	新倉1-13、-14、 下新倉2-30	43.95	掘削範囲が狭小のため、 工事立会。
14	仏ノ木遺跡 (No. 11-036)	水道管給水工事	H29. 10. 17	下新倉4丁目2-53 先	14.6	掘削範囲が狭小のため、 工事立会。
15	白子宿上遺跡 (No. 11-019)	共同住宅建設	H29. 10. 31	白子2丁目1457番1	338.83	遺構・遺物は確認されなかった。
16	市場峽・市場上遺跡 (No. 11-017)	ガス管配給工事	H29. 11. 6	白子3-6-52	2.1	掘削範囲が狭小のため、 工事立会。
17	仏ノ木遺跡 (No. 11-036)	分譲住宅建設	H29. 11. 7	下新倉4丁目826番 4の一部、826番5	2975	遺構・遺物は確認されなかった。
18	水久保遺跡 (No. 11-025)	土地区画整理	H29. 11. 10	新倉1丁目3684-4	100	遺構・遺物は確認されなかった。
19	上之郷遺跡 (No. 11-001)	分譲住宅建設	H29. 11. 17	新倉2-19-33	100	遺構・遺物は確認されなかった。
20	越後山遺跡 (No. 11-041)	水道管配給工事	H29. 12. 1	南1丁目10番地先	229.7	掘削範囲が狭小のため、 工事立会。
21	峯遺跡 (No. 11-035)	個人住宅建設	H29. 12. 20	新倉2-3005-1	586.18	遺構・遺物は確認されなかった。
22	下里遺跡 (No. 11-012)	樹木伐採抜根	H30. 1. 11	下新倉4丁目2255 -1、-2	638	遺構・遺物は確認されなかった。
23	下里遺跡 (No. 11-012)	共同住宅建設	H30. 1. 17	下新倉4丁目 4428-1、4429-1、 4436-1	660	遺構・遺物は確認されなかった。
24	柿ノ木坂遺跡 (No. 11-011)	個人住宅建設	H30. 1. 30	新倉1丁目3768番7	101	遺構・遺物は確認されなかった。
25	越後山遺跡 (No. 11-041)	ガス管配給工事	H30. 2. 9	南1丁目10	0.6	掘削範囲が狭小のため、 工事立会。
26	水久保遺跡 (No. 11-025)	共同住宅建設	H30. 3. 15	新倉1丁目3662番 1、3663番	348	遺構・遺物は確認されなかった。
27	上之郷遺跡 (No. 11-001)	電柱設置工事	H30. 3. 15	新倉2丁目3206番 29	1	掘削範囲が狭小のため、 工事立会。
28	水久保遺跡 (No. 11-025)	土地区画整理	H30. 3. 29	新倉1丁目3690番	667	遺構・遺物は確認されなかった。



第 1 図 和光市遺跡分布地図

試掘調査

No.1 牛房遺跡

調査目的 個人住宅建設に伴う埋蔵文化財確認調査

所在地 和光市南1丁目2261-16、-19

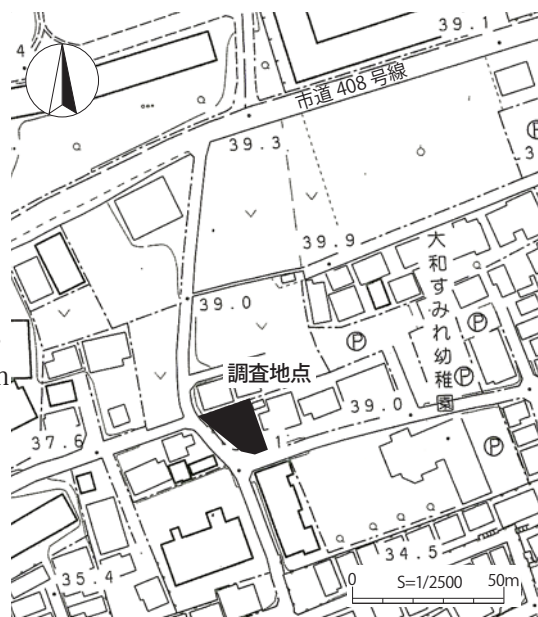
調査日 平成29年5月16日

調査面積 210㎡

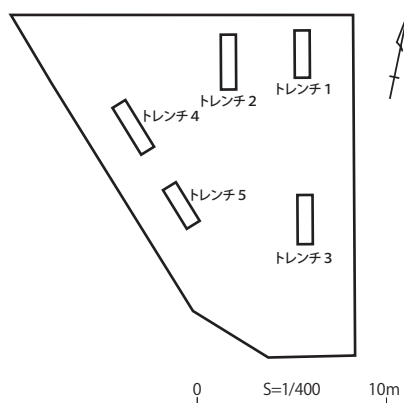
調査概要

調査地は、牛房遺跡 (No.11-021) の中央南側に位置する。調査は、対象地内に幅約80cm長さ約2m40cm～2m90cmのトレンチを5本設定した(第3図)。遺構確認面をローム層面とし、調査区全体を100cm～140cm程度まで掘り下げた(第4図)。

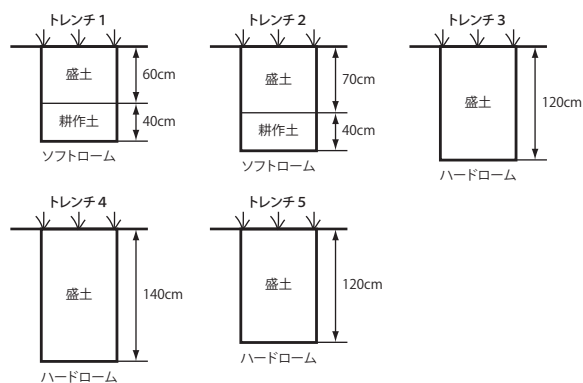
調査の結果、本地点では、遺構・遺物包含層及び遺物は認められなかった。



第2図 調査地点位置図



第3図 確認調査トレンチ配置図



第4図 トレンチ柱状図 (S=1/80)



作業状況



掘削状況

試掘調査

No.2 宮ノ脇遺跡

調査目的 個人住宅建設に伴う埋蔵文化財確認調査

所在地 和光市下新倉3丁目1043-4

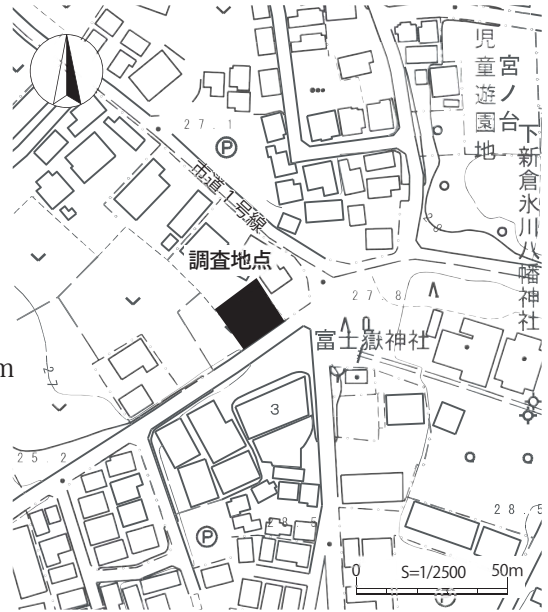
調査日 平成 29 年 5 月 18 日

調査面積 239 m²

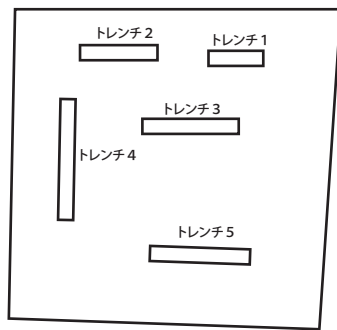
調査概要

調査地は、宮ノ脇遺跡 (No.11-037) の南東に位置する。調査は、対象地内に幅約 80cm 長さ約 2m90cm ~ 6m40cm のトレンチを 5 本設定した (第 6 図)。遺構確認面をローム層面とし、調査区全体を 50cm ~ 60cm 程度まで掘り下げた (第 7 図)。

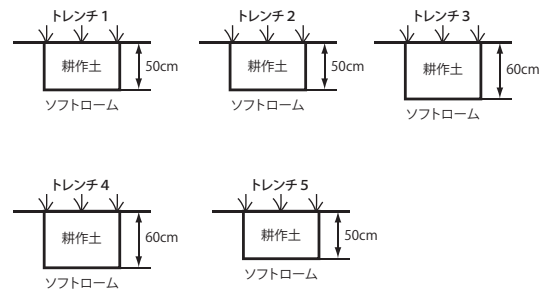
調査の結果、本地点では、遺構・遺物包含層及び遺物は認められなかった。



第 5 図 調査地点位置図



第 6 図 確認調査トレンチ配置図



第 7 図 トレンチ柱状図 (S=1/80)



作業状況



掘削状況

試掘調査

No.4 谷戸島遺跡

調査目的 共同住宅建設に伴う埋蔵文化財確認調査

所在地 和光市下新倉字谷戸島 1261-1、1271-16

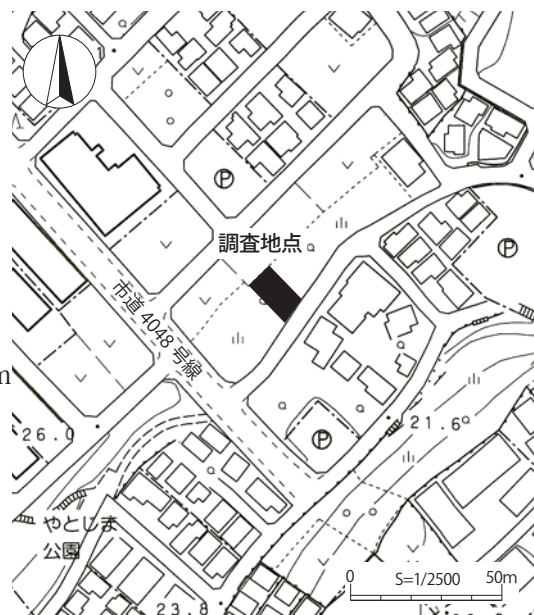
調査日 平成29年5月25日

調査面積 155㎡

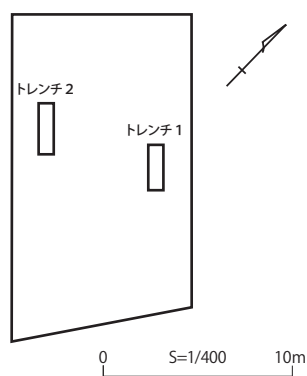
調査概要

調査地は、谷戸島遺跡（No.11-031）の中央に位置する。調査は、対象地内に幅約80cm長さ約2m40cmと2m70cmのトレンチを2本設定した（第9図）。遺構確認面をローム層面とし、調査区全体を110cm～150cm程度まで掘り下げた（第10図）。

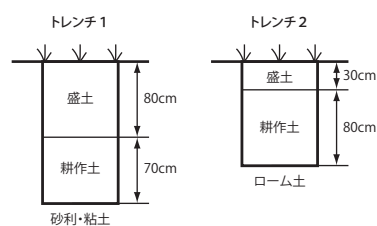
調査の結果、本地点では、遺構・遺物包含層及び遺物は認められなかった。



第8図 調査地点位置図



第9図 調査区位置図



第10図 トレンチ柱状図 (S=1/80)



作業状況



掘削状況

試掘調査

No.5 庚塚遺跡

調査目的 個人住宅建設に伴う埋蔵文化財確認調査

所在地 和光市下新倉字庚塚68街区3-2画地

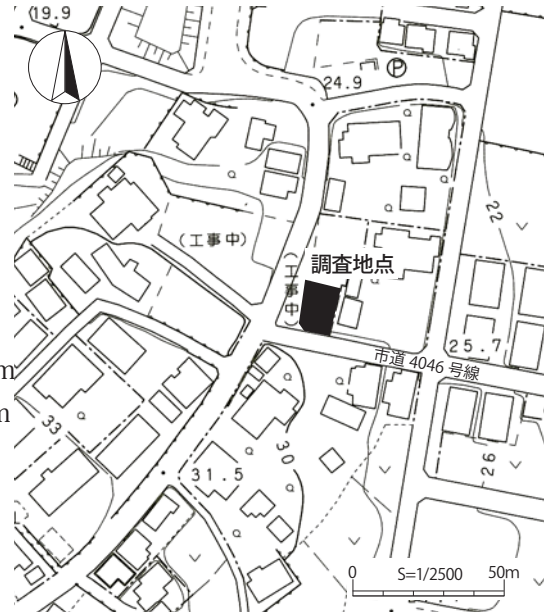
調査日 平成29年6月9日

調査面積 184.82㎡

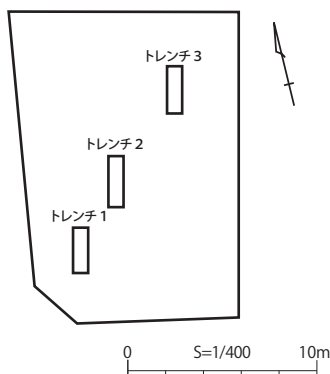
調査概要

調査地は、庚塚遺跡（No.11-030）の中央に位置する。調査は、対象地内に幅約80cm長さ約2m40cm～2m70cmのトレンチを3本設定した（第12図）。調査区全体を80cm～90cm程度まで掘り下げた（第13図）。

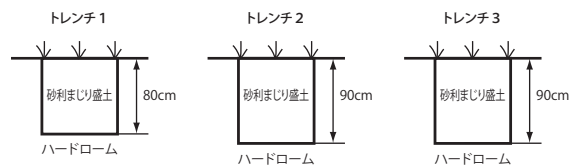
調査の結果、本地点では、遺構・遺物包含層及び遺物は認められなかった。



第11図 調査地点位置図



第12図 調査区位置図



第13図 トレンチ柱状図 (S=1/80)



作業状況



掘削状況

試掘調査

No.6 水久保遺跡

調査目的 土地区画整理に伴う埋蔵文化財確認調査

所在地 和光市下新倉1丁目3687

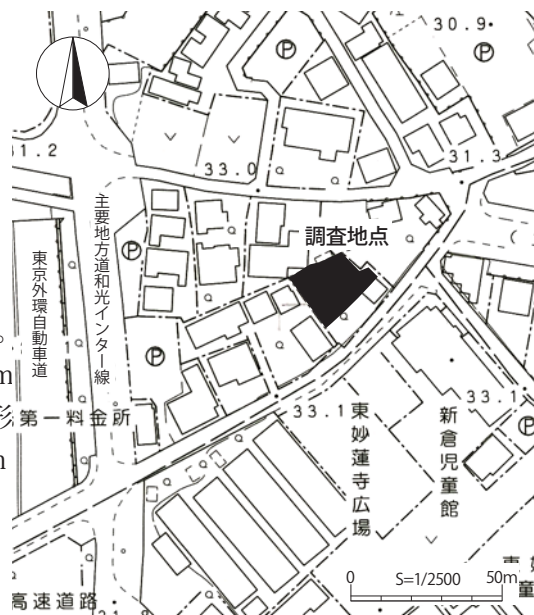
調査日 平成29年6月29日

調査面積 400㎡

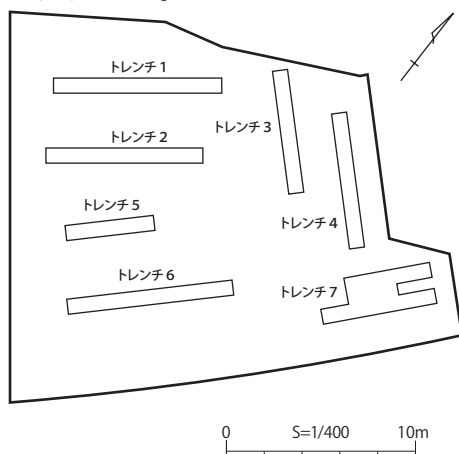
調査概要

調査地は、水久保遺跡（No.11-025）の南東端に位置する。調査は、対象地内に幅約80cm長さ約4m70cm～8m90cmのトレンチを6本、幅約2m20cm長さ約6m10cmの不定形なトレンチを1本設定した（第15図）。調査区全体を40cm～90cm程度まで掘り下げた（第16図）。

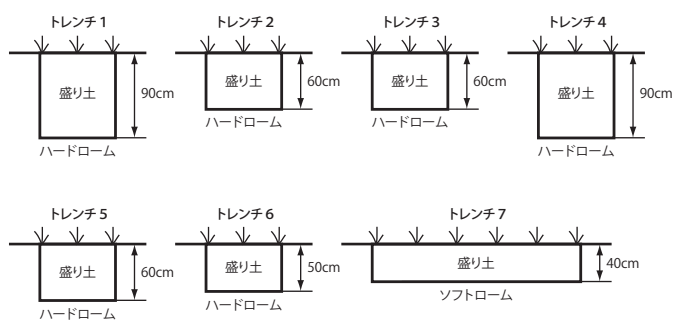
調査の結果、本地点では、遺構・遺物包含層及び遺物は認められなかった。



第14図 調査地点位置図



第15図 調査区位置図



第16図 トレンチ柱状図 (S=1/80)



作業状況



掘削状況

試掘調査

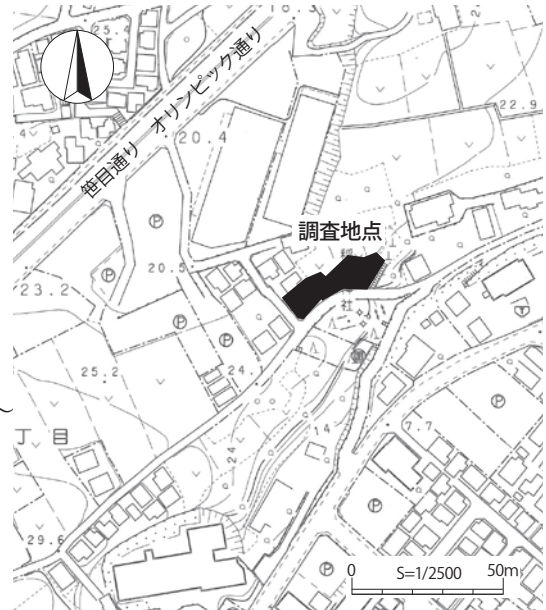
No.11 吹上原遺跡

調査目的 土地区画整理に伴う埋蔵文化財確認調査
 所在地 和光市白子3丁目178-1、186-8、-13、187
 調査日 平成29年8月8日
 調査面積 510㎡

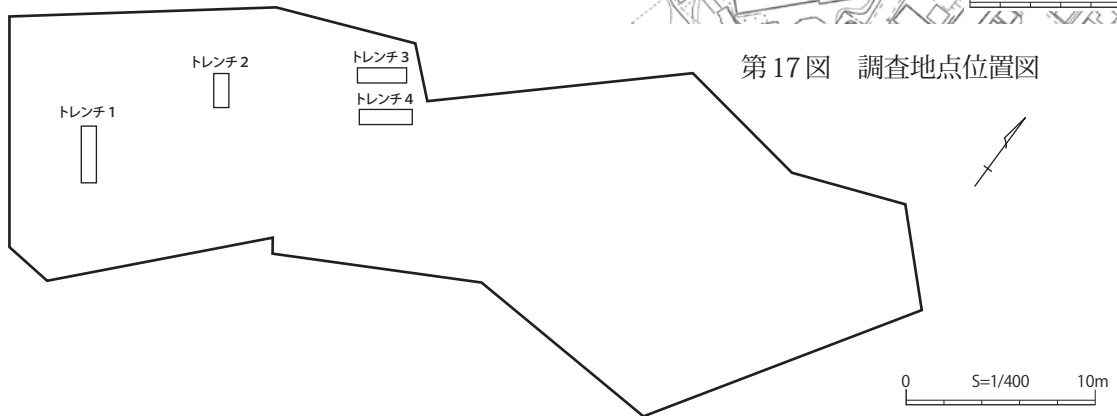
調査概要

調査地は、吹上原遺跡（No.11-015）の南東に位置する。
 調査は、対象地内に幅約80cm長さ約1m80cm～3mの
 トレンチを4本設定した（第18図）。調査区全体を40cm～
 60cm程度まで掘り下げた（第19図）。

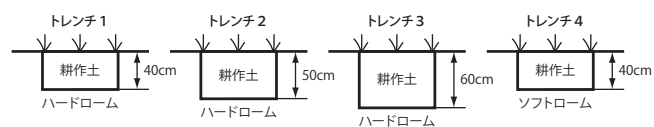
調査の結果、本地点では、遺構・遺物包含層及び遺物は
 認められなかった。



第17図 調査地点位置図



第18図 調査区位置図



第19図 トレンチ柱状図 (S=1/80)



作業状況



掘削状況

試掘調査

No.12 城山遺跡

調査目的 共同住宅建設に伴う埋蔵文化財確認調査
所在地 和光市白子3丁目4536-1、4537-1、4538-2
調査日 平成29年8月25日
調査面積 674㎡

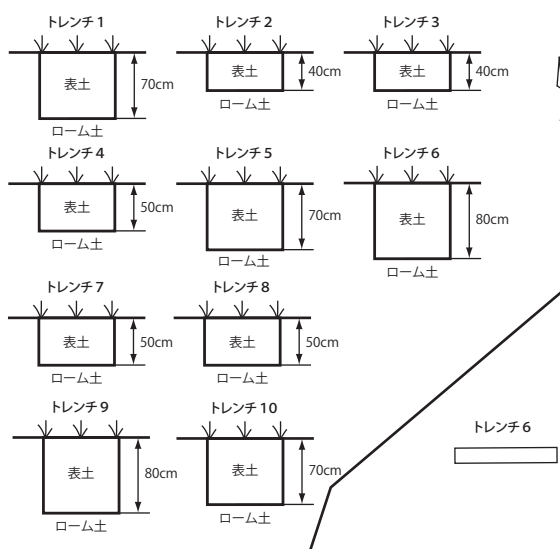
調査概要

調査地は、城山遺跡（No.11-022）の北端に位置する。調査は、対象地内に幅約80cm長さ約5m40cm～10m10cmのトレンチを10本設定した（第22図）。調査区全体を40cm～80cm程度まで掘り下げた（第21図）。

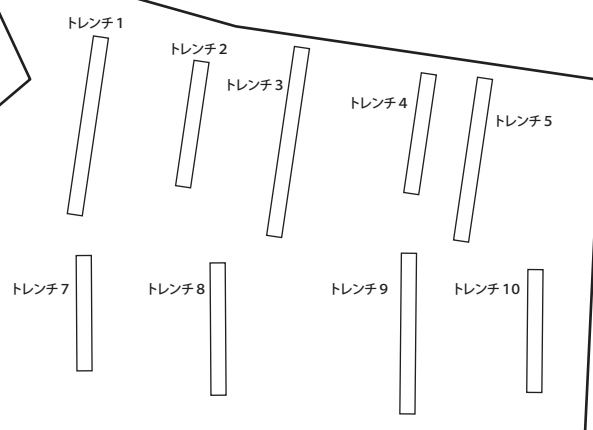
調査の結果、本地点では、遺構・遺物包含層及び遺物は認められなかった。



第20図 調査地点位置図



第21図 トレンチ柱状図 (S=1/80)



第22図 調査区位置図



作業状況



掘削状況

試掘調査

No.15 白子宿上遺跡

調査目的 共同住宅建設に伴う埋蔵文化財確認調査

所在地 和光市白子2丁目1457-1

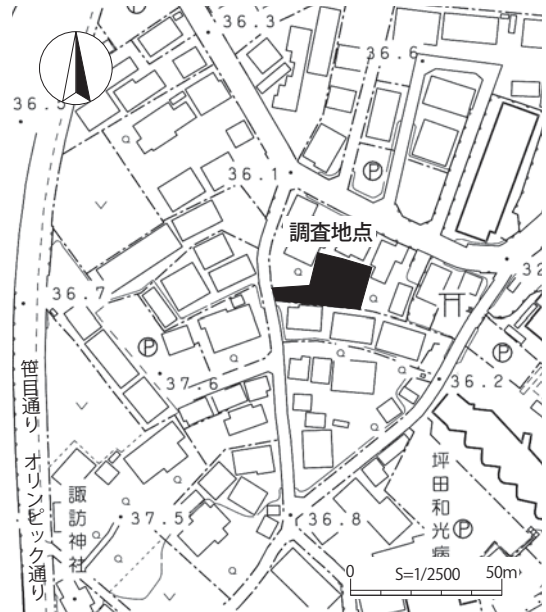
調査日 平成29年10月31日

調査面積 338.83㎡

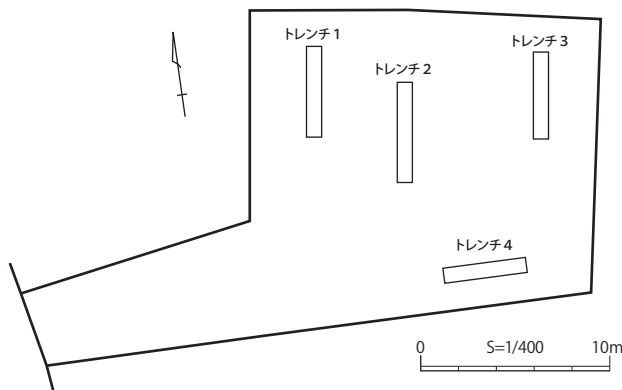
調査概要

調査地は、白子宿上遺跡 (No.11-019) の中央西寄りに位置する。調査は、対象地内に幅約80cm長さ約4m40cm～5m30cmのトレンチを4本設定した(第24図)。調査区全体を60cm～100cm程度まで掘り下げた(第25図)。

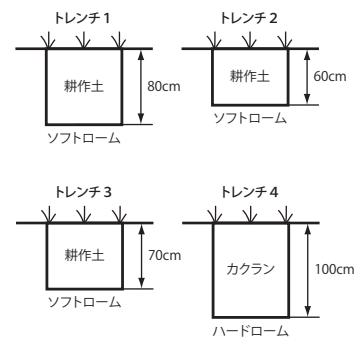
調査の結果、本地点では、遺構・遺物包含層及び遺物は認められなかった。



第23図 調査地点位置図



第24図 調査区位置図



第25図 トレンチ柱状図 (S=1/80)



作業状況



掘削状況

試掘調査

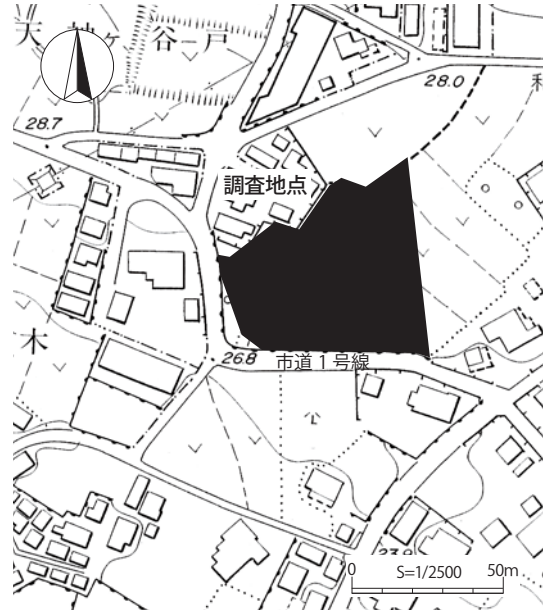
No.17 仏ノ木遺跡

調査目的 分譲住宅建設に伴う埋蔵文化財確認調査
 所在地 和光市下新倉4丁目826-4の一部、826-5
 調査日 平成29年11月7日
 調査面積 2975㎡

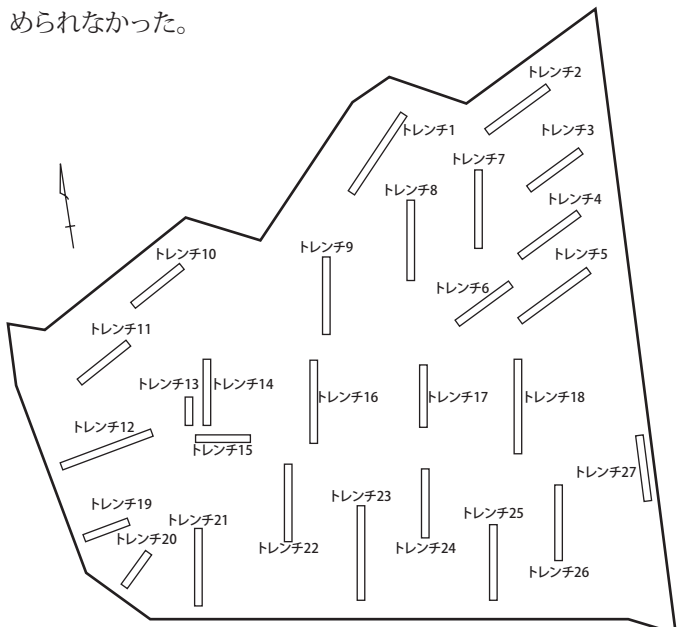
調査概要

調査地は、仏ノ木遺跡 (No.11-036) の中央に位置する。
 調査は、対象地内に幅約80cm長さ約3m~10m20cmの
 トレンチを27本設定した (第27図)。調査区全体を40cm
 ~100cm程度まで掘り下げた (第28図)。

調査の結果、本地点では、遺構・遺物包含層及び遺物は認められなかった。



第26図 調査地点位置図

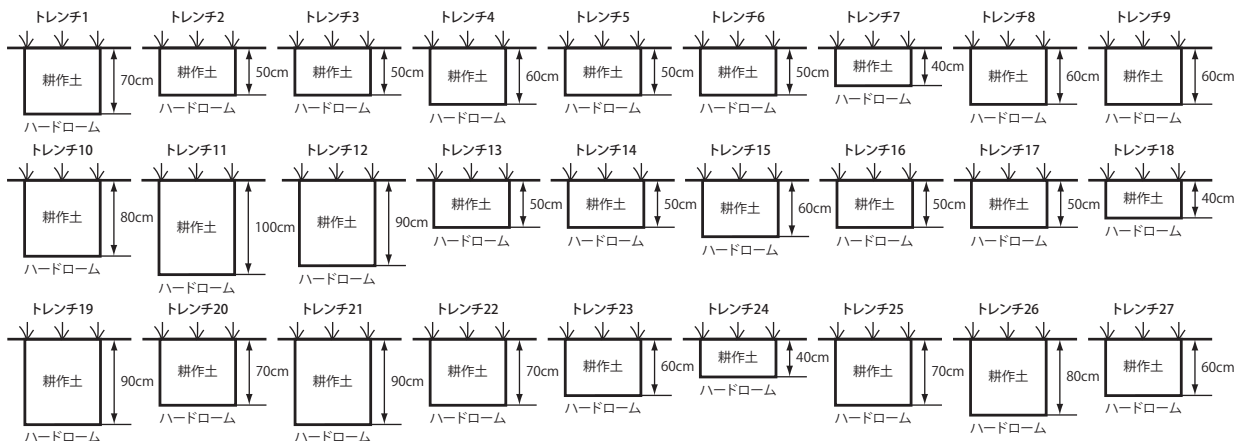


第27図 調査区位置図



作業状況

掘削状況



第28図 トレンチ柱状図 (S=1/80)

試掘調査

No.18 水久保遺跡

調査目的 土地区画整理に伴う埋蔵文化財確認調査

所在地 和光市新倉1丁目3684-4

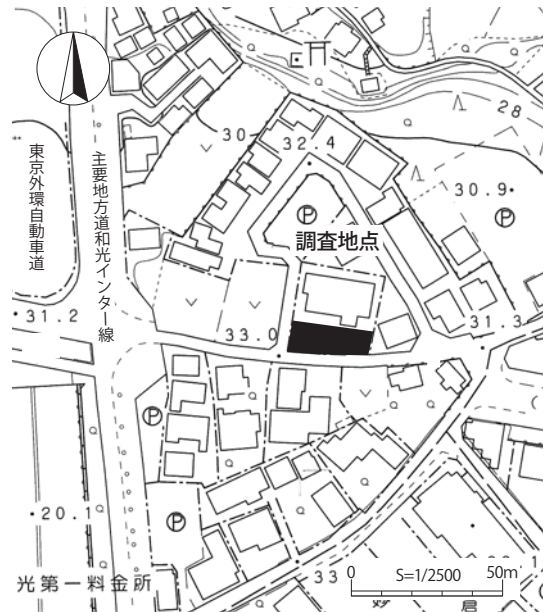
調査日 平成29年11月10日

調査面積 100㎡

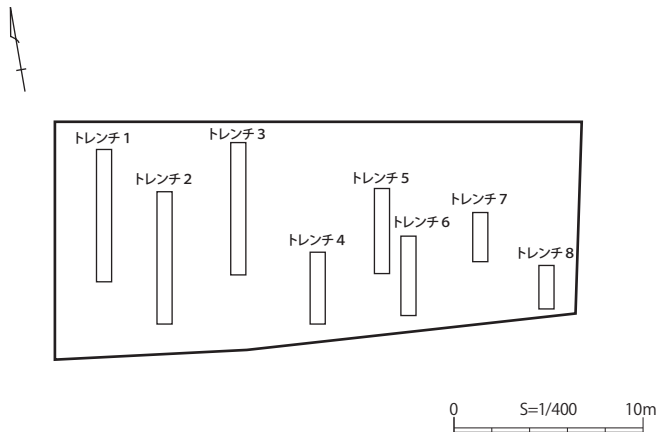
調査概要

調査地は、水久保遺跡 (No.11-025) の中央に位置する。調査は、対象地内に幅約80cm長さ約2m30cm～7mのトレンチを8本設定した (第30図)。調査区全体を60cm～90cm程度まで掘り下げた (第31図)。

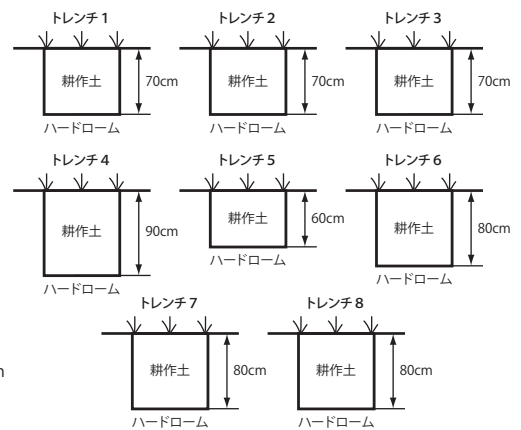
調査の結果、本地点では、遺構・遺物包含層及び遺物は認められなかった。



第29図 調査地点位置図



第30図 調査区位置図



第31図 トレンチ柱状図 (S=1/80)



作業状況



掘削状況

試掘調査

No.19 上之郷遺跡

調査目的 分譲住宅建設に伴う埋蔵文化財確認調査

所在地 和光市新倉2丁目19-33

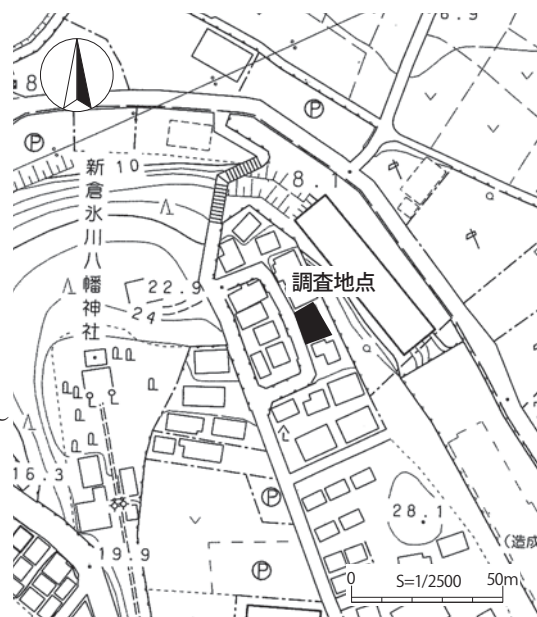
調査日 平成29年11月17日

調査面積 100㎡

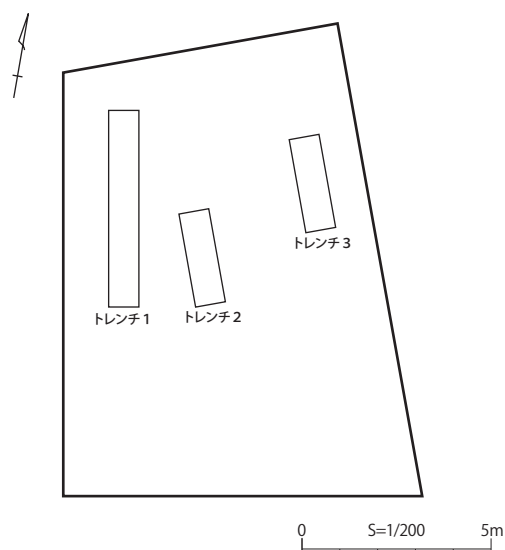
調査概要

調査地は、上之郷遺跡（No.11-001）の中央北寄りに位置する。調査は、対象地内に幅約80cm長さ約2m50cm～5mのトレンチを3本設定した（第33図）。調査区全体を40cm～80cm程度まで掘り下げた（第34図）。

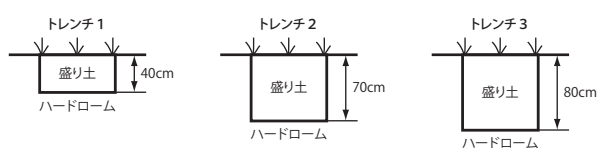
調査の結果、本地点では、遺構・遺物包含層及び遺物は認められなかった。



第32図 調査地点位置図



第33図 調査区位置図



第34図 トレンチ柱状図 (S=1/80)



作業状況



掘削状況

試掘調査

No.21 峯遺跡

調査目的 個人住宅建設に伴う埋蔵文化財確認調査

所在地 和光市新倉 2 丁目 3005-1

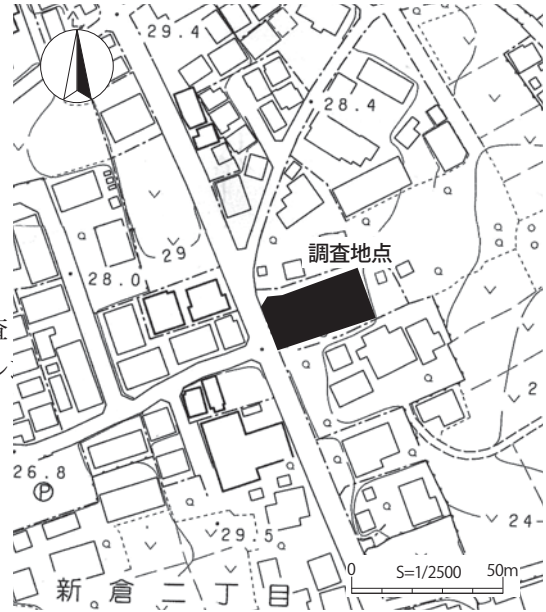
調査日 平成 29 年 12 月 20 日

調査面積 586.18 m²

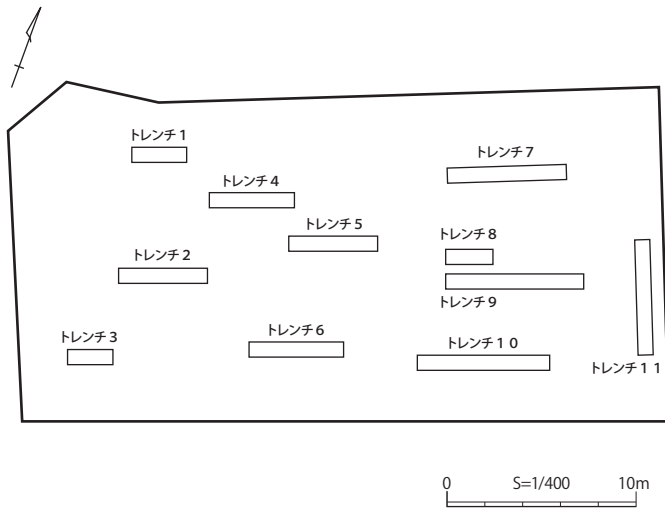
調査概要

調査地は、峯遺跡 (No.11-035) の北東寄りに位置する。調査は、対象地内に幅約 80cm 長さ約 2m40cm ~ 7m30cm のトレンチを 11 本設定した (第 36 図)。調査区全体を 50cm ~ 80cm 程度まで掘り下げた (第 37 図)。

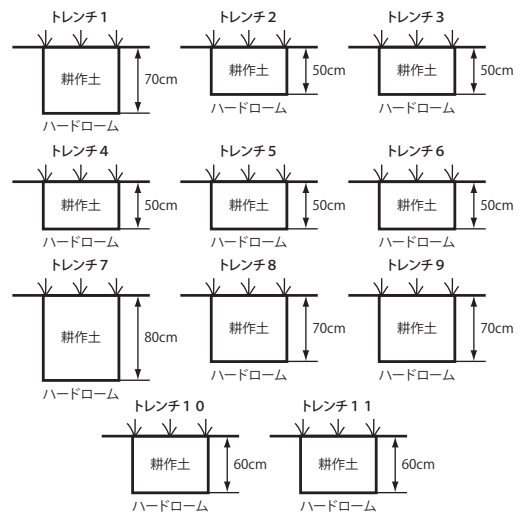
調査の結果、本地点では、遺構・遺物包含層及び遺物は認められなかった。



第 35 図 調査地点位置図



第 36 図 調査区位置図



第 37 図 トレンチ柱状図 (S=1/80)



作業状況



掘削状況

試掘調査

No.22 下里遺跡

調査目的 樹木伐採抜根に伴う埋蔵文化財確認調査

所在地 和光市下新倉4丁目2255-1、-2

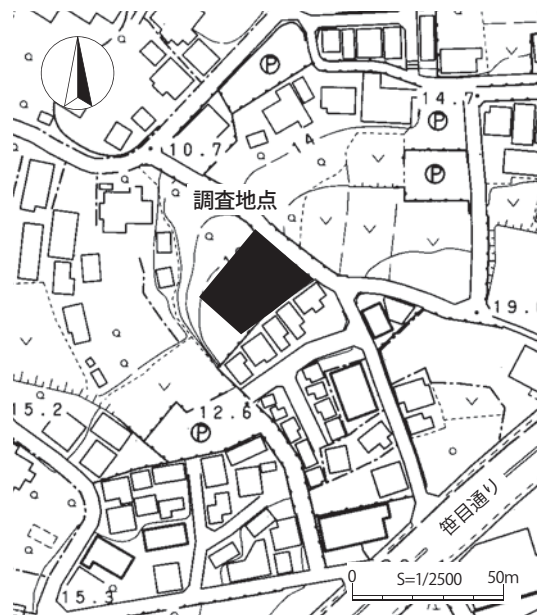
調査日 平成30年1月11日

調査面積 638㎡

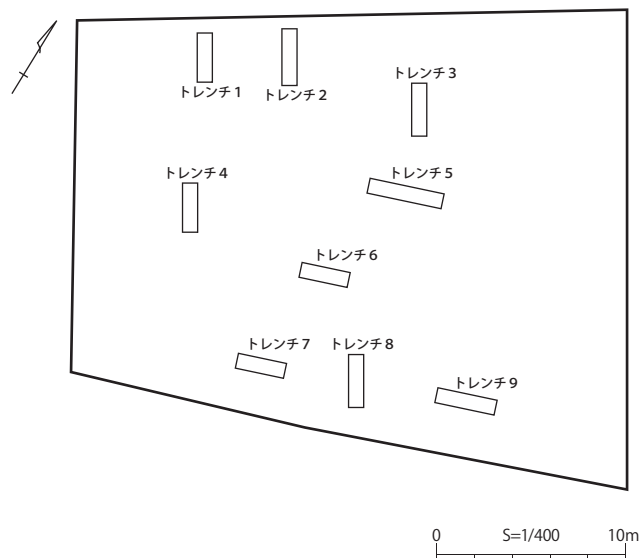
調査概要

調査地は、下里遺跡（No.11-012）の西端に位置する。調査は、対象地内に幅約80cm長さ約2m60cm～4mのトレンチを9本設定した（第39図）。調査区全体を40cm～100cm程度まで掘り下げた（第40図）。

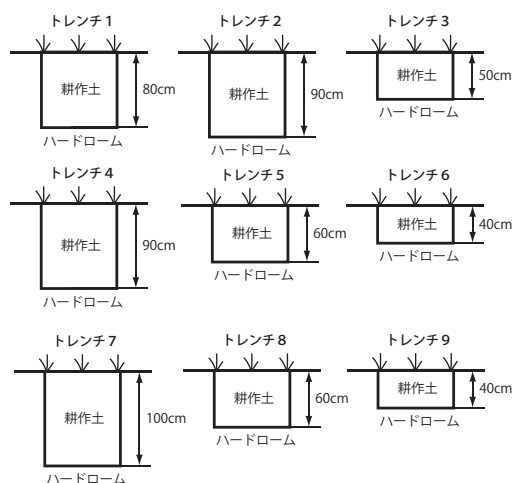
調査の結果、本地点では、遺構・遺物包含層及び遺物は認められなかった。



第38図 調査地点位置図



第39図 調査区位置図



第40図 トレンチ柱状図 (S=1/80)



作業状況



掘削状況

試掘調査

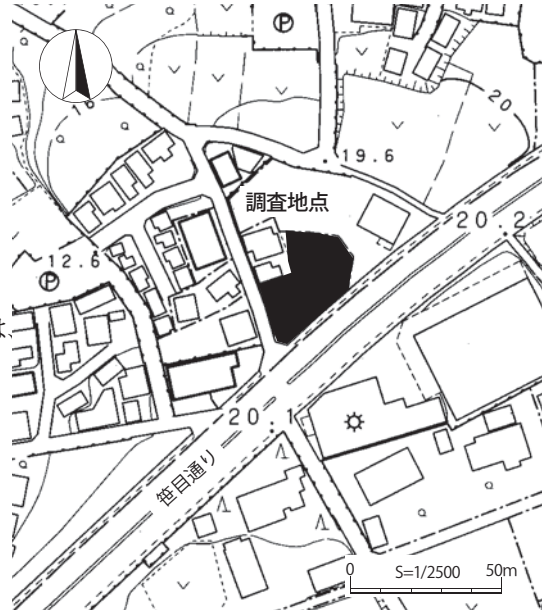
No.23 下里遺跡

調査目的 共同住宅建設に伴う埋蔵文化財確認調査
 所在地 和光市下新倉4丁目4428-1、4429-1、4436-1
 調査日 平成30年1月17日
 調査面積 660㎡

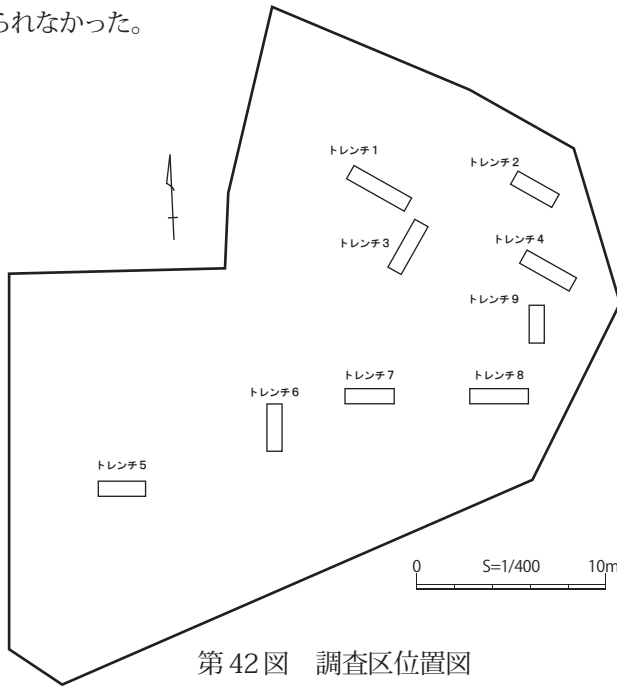
調査概要

調査地は、下里遺跡 (No.11-012) の南端に位置する。調査は、対象地内に幅約80cm長さ約2m～3m10cmのトレンチを9本設定した(第42図)。調査区全体を70cm～100cm程度まで掘り下げた(第43図)。

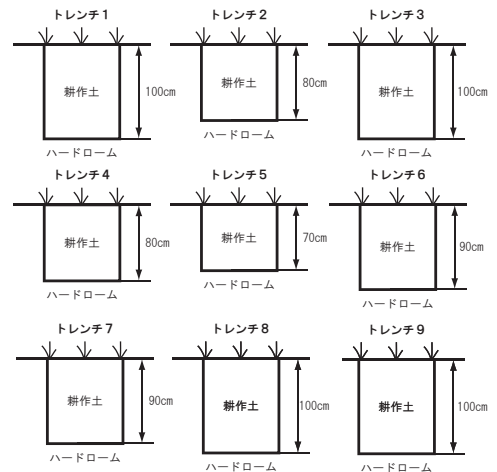
調査の結果、本地点では、遺構・遺物包含層及び遺物は認められなかった。



第41図 調査地点位置図



第42図 調査区位置図



第43図 トレンチ柱状図 (S=1/80)



作業状況



掘削状況

試掘調査

No.24 柿ノ木坂遺跡

調査目的 個人住宅建設に伴う埋蔵文化財確認調査

所在地 和光市新倉1丁目3768-7

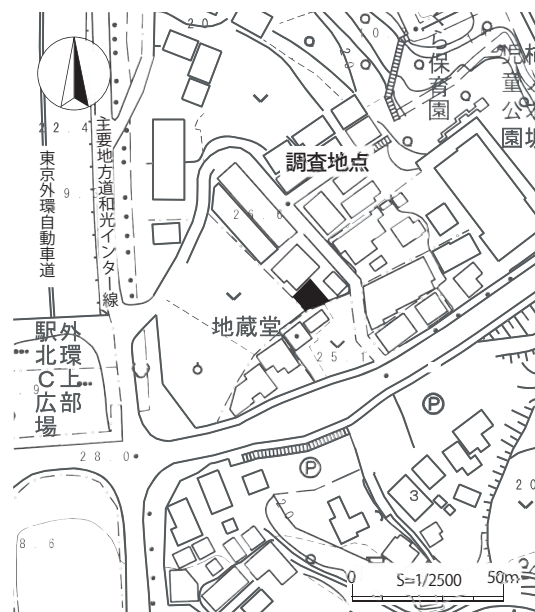
調査日 平成30年1月30日

調査面積 101㎡

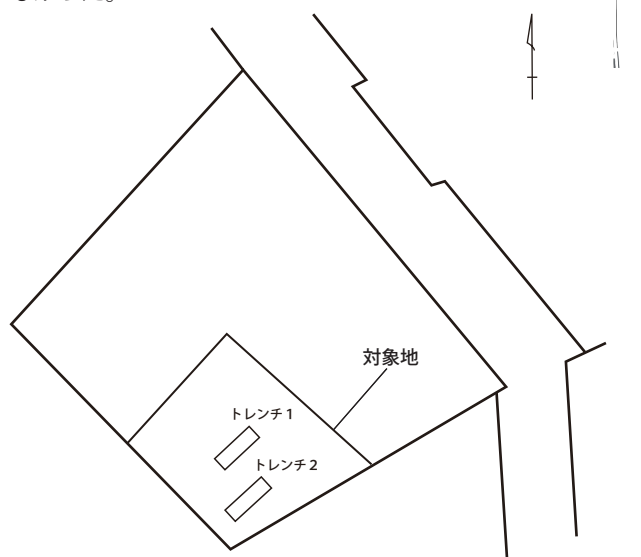
調査概要

調査地は、柿ノ木坂遺跡（No.11-011）の東に位置する。調査は、対象地内に幅約80cm長さ約2m50cmと2m60cmのトレンチを2本設定した（第45図）。調査区全体を120cm～130cm程度まで掘り下げた（第46図）。

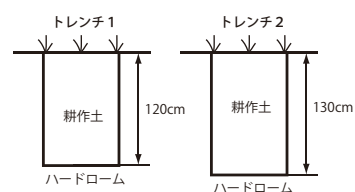
調査の結果、本地点では、遺構・遺物包含層及び遺物は認められなかった。



第44図 調査地点位置図



第45図 調査区位置図



第46図 トレンチ柱状図 (S=1/80)



作業状況



掘削状況

試掘調査

No.26 水久保遺跡

調査目的 共同住宅建設に伴う埋蔵文化財確認調査

所在地 和光市新倉1丁目3662番1、3663番

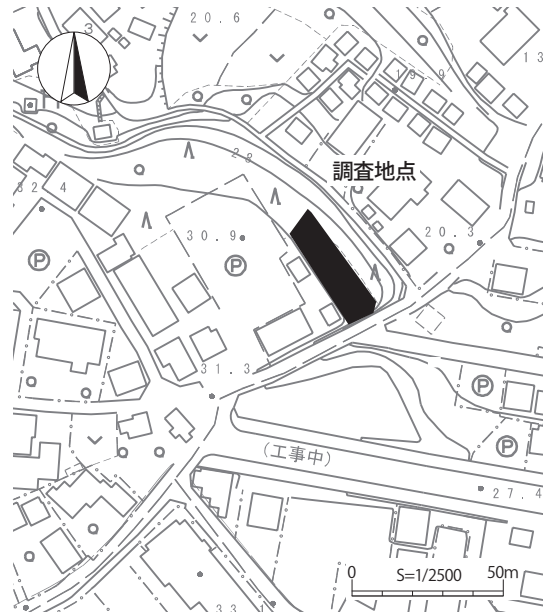
調査日 平成30年3月15日

調査面積 348㎡

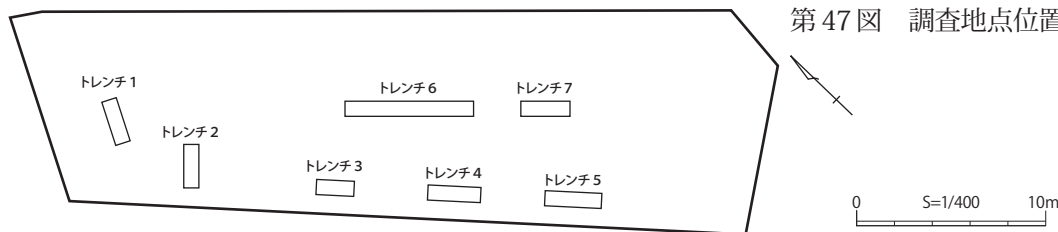
調査概要

調査地は、水久保遺跡（No.11-025）の東端に位置する。調査は、対象地内に幅約80cm長さ約2m～6m80cmのトレンチを7本設定した（第48図）。調査区全体を30cm～130cm程度まで掘り下げた（第49図）。

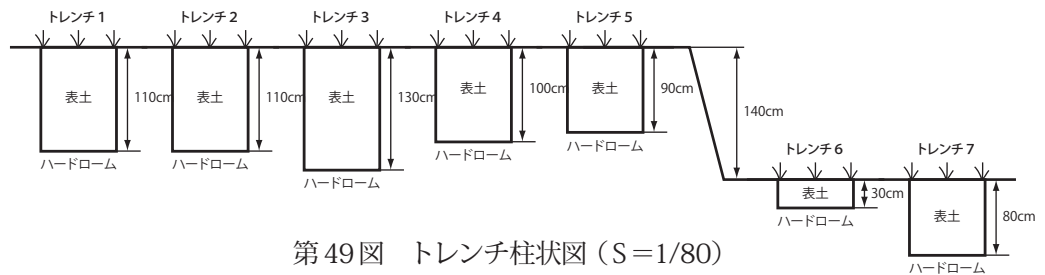
調査の結果、本地点では、遺構・遺物包含層及び遺物は認められなかった。



第47図 調査地点位置図



第48図 調査区位置図



第49図 トレンチ柱状図 (S=1/80)



作業状況



掘削状況

試掘調査

No.28 水久保遺跡

調査目的 土地区画整理に伴う埋蔵文化財確認調査

所在地 和光市新倉1丁目3690

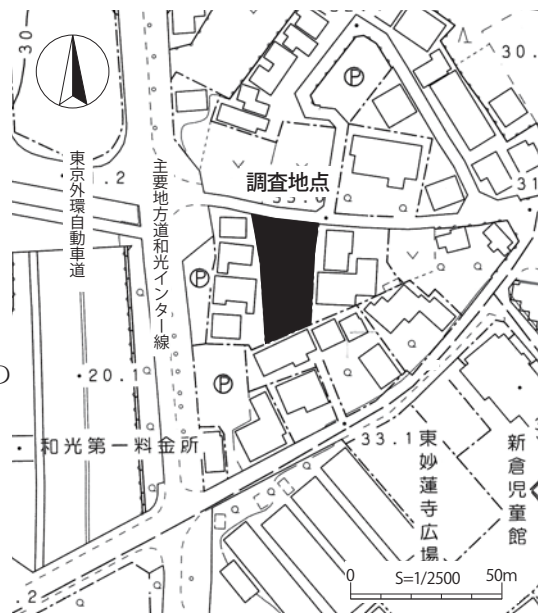
調査日 平成30年3月29日

調査面積 667㎡

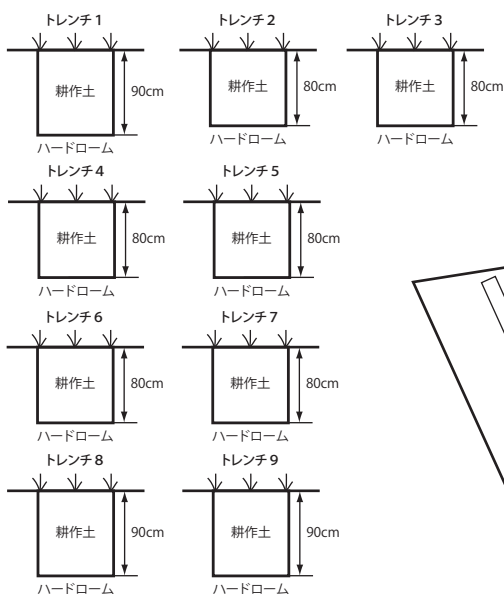
調査概要

調査地は、水久保遺跡 (No.11-025) の中央に位置する。調査は、対象地内に幅約80cm長さ約4m50cm～9m30cmのトレンチを9本設定した (第52図)。調査区全体を80cm～90cm程度まで掘り下げた (第51図)。

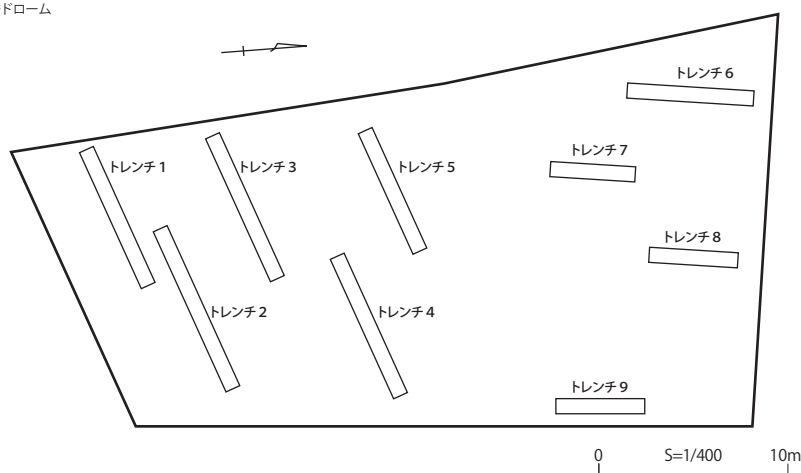
調査の結果、本地点では、遺構・遺物包含層及び遺物は認められなかった。



第50図 調査地点位置図



第51図 トレンチ柱状図 (S=1/80)



第52図 調査区位置図



作業状況



掘削状況

工事立会

No.3 仏ノ木遺跡

開発目的 電柱設置工事
所在地 和光市下新倉4丁目839-1
調査日 平成29年5月22日
開発面積 1㎡
調査概要 狭小のため、工事立会。



作業状況



第53図 調査地点位置図

工事立会

No.7 白子宿上遺跡

開発目的 水道管給水工事
所在地 和光市白子2丁目13番地先
調査日 平成29年7月11日
開発面積 140㎡
調査概要 狭小のため、工事立会。



作業状況



第54図 調査地点位置図

工事立会

No.8 下里遺跡

開発目的 ガス管配給工事
所在地 和光市下新倉4丁目24
調査日 平成29年7月15日
開発面積 51㎡
調査概要 狭小のため、工事立会。



完了状況



第55図 調査地点位置図

工事立会

No.9 北原新田遺跡

開発目的 ガス管配給工事
所在地 和光市新倉1丁目-4、-5
調査日 平成29年8月1日
開発面積 87㎡
調査概要 狭小のため、工事立会。



作業状況



第56図 調査地点位置図

工事立会

No.10 市場峡・市場上遺跡

開発目的 ガス管配給工事
 所在地 和光市白子3丁目-10、-27
 調査日 平成29年8月7日
 開発面積 23㎡
 調査概要 狭小のため、工事立会。



作業状況



第57図 調査地点位置図

工事立会

No.13 水久保遺跡

開発目的 ガス管配給工事
 所在地 和光市新倉1丁目-13、-14、下新倉2丁目-30
 調査日 平成29年9月4日
 開発面積 43.95㎡
 調査概要 狭小のため、工事立会。



作業状況



第58図 調査地点位置図

工事立会

No.14 仏ノ木遺跡

開発目的 水道管給水工事
 所在地 和光市下新倉4丁目2-53先
 調査日 平成29年10月17日
 開発面積 14.6㎡
 調査概要 狭小のため、工事立会。



作業状況



第59図 調査地点位置図

工事立会

No.16 市場峡・市場上遺跡

開発目的 ガス管配給工事
 所在地 和光市白子3丁目6-52
 調査日 平成29年11月6日
 開発面積 2.1㎡
 調査概要 狭小のため、工事立会。



完了状況



第60図 調査地点位置図

工事立会

No.20 越後山遺跡

開発目的 水道管給水工事
所在地 和光市南1丁目10番地先
調査日 平成29年12月1日
開発面積 229.7㎡
調査概要 狭小のため、工事立会。



作業状況



第61図 調査地点位置図

工事立会

No.25 越後山遺跡

開発目的 ガス管配給工事
所在地 和光市南1丁目10
調査日 平成30年2月9日
開発面積 0.6㎡
調査概要 狭小のため、工事立会。



完了状況



第62図 調査地点位置図

工事立会

No.27 上之郷遺跡

開発目的 電柱設置工事
所在地 和光市新倉2丁目3206番29
調査日 平成30年3月15日
開発面積 1㎡
調査概要 狭小のため、工事立会。



作業状況



第63図 調査地点位置図

えぐち やよい (和光市教育委員会)